



Enligt sändlista

Bildande av naturreservatet Baggetorp i Lekebergs kommun.

BESLUT

De två områden som utgöres av fastigheten Baggetorp 1:68 i Lekebergs kommun och som framgår av bifogade utdrag ur fastighetskartan skall av skäl, som närmare anges i detta beslut, särskilt skyddas och vårdas på grund av dess betydelse för kännedomen om landets natur. Länsstyrelsen förklarar därför med stöd av 7 § naturvårdslagen (SFS 1974: 1025) områdena som naturreservat. Naturreservatets namn skall vara naturreservatet Baggetorp.

Ändamålet med reservatet skall vara att, för kännedomen om landets natur, för framtiden bevara två mindre skogsområden med förutsättningar för utveckling och spridning av trängda och hotade växt- och djurarter i ett väsentligen orört skick. Reservatbildningen ska ses som ett bidrag till arbetet med att bevara den biologiska mångfalden i skogslandskapet.

För att trygga ändamålet med reservatet förordnar länsstyrelsen med stöd av 8-10 §§ naturvårdslagen samt 9 § naturvårdsförordningen att nedan angivna föreskrifter samt bestämmelser om naturvårdsförvaltningen skall gälla beträffande området.

A. Föreskrifter enligt 8 § naturvårdslagen angående inskränkning i markägares och annan sakägares rätt att förfoga över fastighet inom reservatet.

Utöver föreskrifter och förbud i andra lagar och författningar skall förbud gälla att

1. bedriva täkt eller annan verksamhet som förändrar områdets topografi och landskapets allmänna karaktär, yt- eller dräneringsförhållanden som att gräva, spränga, muddra, borra, schakta, dika, dämna, dränera, utfylla, plöja eller utföra annan markbearbetning.
2. anordna upplag
3. anlägga väg, stig eller parkeringsplats
4. dra fram ny mark- eller luftledning
5. anbringa tavla, plakat, affisch, skylt, inskrift eller därmed jämförlig anordning informations- och fridlysningstavlur undantagna



6. bedriva avverkning eller röjning av något slag, så eller plantera skogsplantor, samla ihop, föra bort eller bränna vindfällen eller andra döda träd eller träddelar.
7. bedriva jakt efter fågel
8. uppföra jaktorn, utföra siktröjningar, eller transportera ut fällt vilt med motordrivna hjälpmedel

Föreskrifterna ovan utgör inte hinder mot att underhålla befintliga kraftledningar inom reservatet och att nyttja befintlig traktorväg genom östra delen av det större reservatområdet för virkestransporter, samt att inom området anlägga en enkel stig enligt fastställd skötselplan.

Föreskrifter nedan under punkt C, gällande allmänheten, gäller även markägare och innehavare av särskild rätt i den mån pågående markanvändning därigenom inte avsevärt försvåras.

B. Föreskrifter enligt 9 § naturvårdslagen angående sakägares skyldighet att tåla visst intrång

Markägare och innehavare av särskild rätt till marken förpliktas tåla att de åtgärder vidtages inom området som framgår av för reservatet fastställd skötselplan.

C. Föreskrifter enligt 10 § naturvårdslagen om vad allmänheten har att iaktta inom reservatet.

Utöver föreskrifter och förbud i andra lagar och författningar skall förbud gälla att

1. bryta kvistar, fälla eller på annat sätt skada levande eller döda träd och buskar
2. plocka mossor, lavar och vedlevande svampar
3. framföra motordrivet fordon eller cykla
4. göra upp eld
5. tälta
6. anordna orienteringskontroller eller snitslade spår

D. Bestämmelser enligt 9 § naturvårdsförordningen om naturvårdsförvaltningen

1. Syftet med skötseln av reservatet skall vara att låta vegetationen få utvecklas fritt mot urskogskaraktär. Risken för slitage och annan skada på naturen skall minskas genom åtgärder som vägleder besökare inom området.



2. Länsstyrelsen meddelar föreskrifter om vården av reservatet genom att fastställa till beslutet fogad skötselplan, daterad 1996.09.05
3. Utmärkning av reservatet skall ske i enlighet med naturvårdsverkets anvisningar (SIS 03 1522).
4. Naturvårdsförvaltaren är länsstyrelsen.

REDOGÖRELSE FÖR ÄRENDET

Ärendets beredning

Fastigheten Baggetorp 1:65 har 1976 tillfallit Allmänna arvsfonden efter Karl Erik Erksson från Kvistbro i Lekebergs kommun. Länsstyrelsen har under 1994, efter anmodan från Västernärkes naturvårdsförening, tillskrivit naturvårdsverket med en begäran att verket hos kammarkollegiet, som förvaltar allmänna arvsfonden, hemställer om att del av tidigare fastigheten Baggetorp 1:65 överförs till naturvårdsfonden i avsikt att avsättas som naturreservat.

Kammarkollegiet har i februari 1995 beslutat att två skiften inom aktuell fastighet med anledning av områdenas betydelse från allmän naturvårdssynpunkt skall överföras till naturvårdsfonden. Naturvårdsverket, som förvaltar naturvårdsfonden, har hos lantmäteriet begärt avstyckning av aktuella skiften, samt lämnat klartecken för länsstyrelsen att upprätta underlag för och fatta beslut om reservatbildning.

Inom länsstyrelsen har under hösten 1995 upprättats förslag till skötselplan och föreskrifter för det föreslagna reservatet. Förslaget har vederbörligen remissbehandlats. Remissinstanserna naturvårdsverket, skogsvårdsstyrelsen, Västernärkes Naturvårdsförening, Dormens Hembydsförening och berörd kommun har inga erinringar mot upprättat förslag.

Beskrivning av området

Baggetorpsreservatet utgörs av två mindre barrskogsområden i sydligaste delen av Kilsbergen. Det mindre området är ett välslutet talldominerat bestånd av frisk ristyp. Beståndet har en ålder av drygt 100 år och innehåller en hel del torrträd och lågor. Det större området är ett långsmalt drygt 100-årigt barrskogsbestånd innehållande hällmarkstallskog, hedartad barrskog och barrskog av frisk ristyp som delvis övergår i gransumpskog. Områdena är inte nämvärt påverkade av skogsbruk och innehåller förhållandevis mycket död ved. I områdena förekommer bl a ett antal lavararter såsom gammelgranslav och skuggblåslav som indikerar hög grad av orördhet. Tretåig hackspett, mindre hackspett, spillkråka, sparvuggla, hornuggla och kattuggla förekommer i områdena och indikerar sena successionstadiet i barrskog.



Länsstyrelsen
Örebro län
Naturvård
Sture Marklund

BESLUT

Datum
1996-10-04

Vår beteckning
231-09516-95
Dos nr

Reservatets benämning: Naturreservatet Baggetorp

Kommun: Lekeberg

Församling: Kvistbro

Fastighet: Baggetorp 1:68

Areal: 11,5 ha.

Lägesbeskrivning: Två skogsskiften i östra kanten av byn Baggetorp, tre kilometer väster om Mullhyttan och 40 km väster om Örebro, inom ekonomiska kartbladet 10416. Områdena har tyngdpunktskoordinaterna $X = 6559300$ $Y = 1433000$, respektive $X = 6558750$ $Y = 1433300$

Naturvårdsförvaltare: Länsstyrelsen.

Markägare: Staten, genom naturvårdsfonden

Upplåtelser: Kraftledningsservitut

MOTIV FÖR BESLUTET

För bevarandet av den biologiska mångfalden i skogslandskapet är det av största vikt att större och mindre områden med äldre och opåverkad skog lämnas att utvecklas fritt. Detta skapar förutsättningar för en utveckling och spridning av trängda och hotade växt- och djurarter med krav på lång skoglig kontinuitet och på tillgång på död ved i olika nedbrytningsstadier.

Naturvärdena i nu aktuella områden är sådana att de kräver ett omfattande skydd för att bevaras. Detta skyddsbehov kan endast tillgodoses genom bildande av naturreservat eller nationalpark. Områdena har inte den storlek eller egenskaper i övrigt att bildandet av nationalpark ansetts motiverat, varför områdena bör avsättas som naturreservat.

Det är av stor betydelse att direkt mänsklig påverkan på reservatområdena minimeras, varför inskränkningar i allemansrätt och skogsbruk är nödvändiga.



Länsstyrelsen
Örebro län
Naturvård
Sture Marklund

BESLUT
Datum
1996-10-04

Vår beteckning
231-09516-95
Dos nr

Detta beslut kan överklagas, se bilaga.

I den slutliga handläggningen av detta ärende har deltagit naturvårdsdirektör Per Olov Führt beslutande, länsassessor Magnus Enhörning samt Sture Marklund föredragande.

Per Olov Führt

Sture Marklund

HUR MAN ÖVERKLAGAR LÄNSSTYRELSENS BESLUT

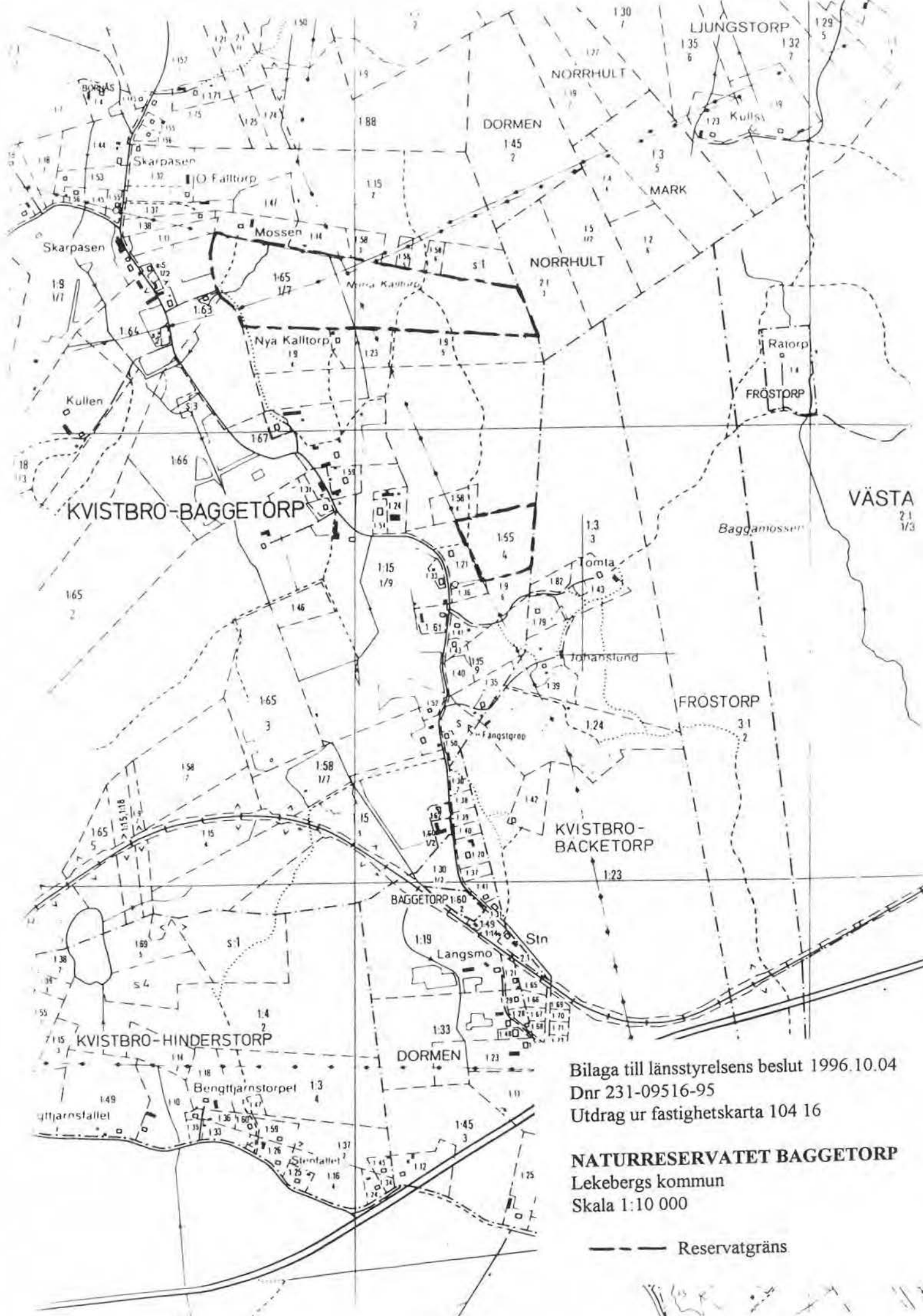
Om Ni vill överklaga detta beslut skall Ni skriva till länsstyrelsen. Tala om i brevet vilket beslut Ni överklagar, t ex genom att ange beslutets diarienummer. Tala också om vilken ändring i beslutet Ni vill ha.

Länsstyrelsen måste ha fått överklagandet inom tre veckor från den dag Ni fick del av beslutet, annars kan överklagandet inte prövas.

Om länsstyrelsen inte själv ändrar beslutet på det sätt Ni begärt sänder länsstyrelsen överklagandet vidare till regeringen (miljödepartementet).

Om Ni vill ha ytterligare upplysningar kan Ni vända Er till länsstyrelsen, tel 019-19 30 00.

Sändlista har ej scannats



Bilaga till länsstyrelsens beslut 1996.10.04
 Dnr 231-09516-95
 Utdrag ur fastighetskarta 104 16

NATURRESERVATET BAGGETORP
 Lekebergs kommun
 Skala 1:10 000

--- Reservatgräns



1996.09.05

SKÖTSELPLAN MED FÖRESKRIFTER FÖR NATURRESER- VATET BAGGETORP.

Planen är upprättad inom länsstyrelsen i december 1995 och senast reviderad i september 1996.

Skötselplanen omfattar:

Allmän beskrivning

1. Administrativa data
2. Grund för beslut samt föreskrifter
3. Översiktlig beskrivning av befintliga förhållanden

Plandel

1. Allmän målsättning
2. Disposition och skötsel av mark
3. Tillsyn
4. Karta i skala 1: 10 000

ALLMÄN BESKRIVNING

1. ADMINISTRATIVA DATA

Skyddsform:	Naturreservat
Objektnummer:	18 02 065
Beslutsdatum:	1996-09-
Kommun:	Lekeberg
Registerområde:	Kvistbro
Fastighetsbeteckning:	Baggetorp 1:68
Läge:	40 km SV Örebro
Area:	11,5 ha
Markägare:	Staten genom naturvårdsfonden
Naturvårdsförvaltare:	Länsstyrelsen

2. GRUND FÖR BESLUT SAMT FÖRESKRIFTER

2.1 Grunden för beslutet

Syftet med reservatbildningen är att för framtiden bevara två mindre barrskogsområden med lång kontinuitet och förhållandevis hög förekomst av död ved i form av lågor och högstubbar. För bevarandet av den biologiska mångfalden i skogslandskapet är det av största vikt att större och mindre områden med äldre och opåverkad skog lämnas att utvecklas fritt. Detta skapar förutsättningar för en utveckling och spridning av trängda och hotade växt- och djurarter med krav på lång kontinuitet och tillgång på död ved i olika nedbrytningsstadier.

2.2 Föreskrifter

- A. Föreskrifter enligt 8 § naturvårdslagen angående inskränkning i markägares och annan sakägares rätt att förfoga över fastighet inom reservatet.

Utöver föreskrifter och förbud i andra lagar och författningar skall förbud gälla att

1. bedriva täkt eller annan verksamhet som förändrar områdets topografi och landskapets allmänna karaktär, yt- eller dräneringsförhållanden som att gräva, spränga, muddra, borra, schakta, dika, dämna, dränera, utfylla, plöja eller utföra annan markbearbetning.
2. anordna upplag
3. anlägga väg, stig eller parkeringsplats
4. dra fram ny mark- eller luftledning

5. anbringa tavla, plakat, affisch, skylt, inskrift eller därmed jämförlig anordning informations- och fridlysningstavlor undantagna
6. bedriva avverkning eller röjning av något slag, så eller plantera skogsplantor, samla ihop, föra bort eller bränna vindfallen eller andra döda träd eller träddelar.
7. bedriva jakt efter fågel
8. uppföra jaktorn, utföra siktröjningar, eller transportera ut fällt vilt med motordrivna hjälpmedel

Föreskrifterna ovan utgör inte hinder mot att underhålla befintliga kraftledning- ningar inom reservatet och att nyttja befintlig traktorväg genom östra delen av det större reservatområdet för virkestransporter, samt att inom området anlägga en enkel stig enligt fastställd skötselplan.

Föreskrifter nedan under punkt C gällande allmänheten gäller även markägare och innehavare av särskild rätt i den mån pågående markanvändning inte avsevärt försvåras.

B. Föreskrifter enligt 9 § naturvårdslagen angående sakägares skyldighet att tåla visst intrång.

Markägare och innehavare av särskild rätt förpliktigas att tåla att de åtgärder vidtas som är nödvändiga för att genomföra och upprätthålla ändamålet med reservatet, vilka framgår av nedan angivna sköselföreskrifter.

C. Föreskrifter enligt 10 § naturvårdslagen om vad allmänheten har att iakttaga för att trygga ändamålet med reservatet.

Utöver föreskrifter och förbud i andra lagar och författningar skall förbud gälla att

1. bryta kvistar, fälla eller på annat sätt skada levande eller döda träd och buskar
2. plocka mossor, lavar och vedlevande svampar
3. framföra motordrivet fordon eller cykla
4. göra upp eld
5. tälta
6. anordna orienteringskontroller eller snitslade spår

D. Bestämmelser enligt 9 § naturvårdsförordningen om naturvårdsförvaltningen.

1. Syftet med skötseln av reservatet skall vara att låta vegetationen få utvecklas fritt mot urskogskaraktär. Risken för slitage och annan skada på naturen skall minskas genom åtgärder som vägleder besökare inom området.
2. Länsstyrelsen meddelar föreskrifter om vården av reservatet genom att fastställa till beslutet fogad skötselplan, daterad den 5 september 1996.

3. Utmärkning av reservatet skall ske i enlighet med naturvårdsverkets anvisningar (SIS 03 1522).

4. Naturvårdsförvaltare är länsstyrelsen.

3. ÖVERSIKTLIG BESKRIVNING AV BEFINTLIGA FÖRHÅLLANDEN

3.1 Naturförhållanden

Baggetorpsreservatet utgörs av två mindre barrskogsområden belägna i sydligaste delen av Kilsbergen. Det mindre området utgör ett välslutet, talldominerat bestånd av frisk ristyp. Beståndet har en ålder av drygt 100 år och innehåller en hel del torrträd och lågor. Det större området är ett långsmalt, drygt 100-årigt, barrskogsbestånd innehållande hållmarkstallskog, hedartad barrskog och barrskog av frisk ristyp som delvis övergår i gransumpskog. Området är inte nämvärt påverkat av skogsbruk och innehåller förhållandevis mycket död ved. I området förekommer signalarter såsom gammelgranlav och skuggblåslav vilka indikerar hög grad av orördhet. Tretåig hackspett, mindre hackspett, spillkråka, spurvuggla, hornuggla och kattuggla förekommer i området och indikerar sena successionsstadier i barrskog. Två större kraftledningar är dragna genom det större av områdena.

Den inventering som utförts i samband med att reservatfrågan väckts är endast översiktlig men ger stöd för bedömningen att de aktuella områdena har förutsättningar för att, framför allt på lite längre sikt, kunna utgöra lämpliga miljöer för ett stort antal hotade och krävande växt- och djurarter, som missgynnas av det moderna skogsbruket. I takt med ökad beståndsålder och tilltagande tillgång till död ved finns här möjlighet att skapa ett par refugieområden för hotade arter varifrån spridning till närliggande lämpliga lokaler på sikt kan ske.

3.2 Tillgänglighet

Det mindre området ligger 50 m öster om den enskilda vägen genom Baggetorp och kan nå västerifrån eller söderifrån via mindre stigar. Det större området tväras av två stigar, en i västra delen och en i östra. Den senare har nyttjats för uttransport av virke från angränsande fastighet i norr. Området nås till fots via någon av stigarna, som båda även anknyter till hembygdsgården i Baggetorp.

PLANDEL

1 ALLMÄN MÅLSÄTTNING

Områdena skall låtas utvecklas fritt utan aktiva skötselåtgärder.

2 DISPOSITION OCH SKÖTSEL AV MARK OCH VATTEN

2.1 Allmän målsättning för mark och vegetationsvård

Vegetationen inom områdena skall få utvecklas fritt mot urskogskaraktär. Utvecklingen av slitage och annan påverkan på naturen skall övervakas.

2.2 Hävd av området

Områdena skall få utvecklas fritt. En stigslinga som sammanbinder de två stigarna söderifrån till det norra området skall på enklaste sätt, utan markarbeten eller omfattande röjning, markeras i terrängen inom det norra området. I samarbete med hembygdsföreningen och andra berörda markägare bör vägvisning och stigmarkering utföras med utgångspunkt i gårdstunet till hembygdsgården. Då kan man på ett enkelt och naturligt sätt få till stånd en lämplig promenad- och exkursions slinga på en dryg kilometers längd.

Som underlag för att följa utvecklingen inom området skall en mer detaljerad inventering av främst kryptogamfloran genomföras inom de båda områdena.

2.3 Jakt

Jakt förutsättes kunna fortgå som tidigare med undantag av jakt på fågel som ej skall tillåtas. Anläggande av jaktorn, utfodring av vilt, röjning av siktgator samt utforsling av vilt med motordrivet hjälpmedel får inte heller ske.

3 ANORDNINGAR FÖR REKREATION OCH FRILUFTSLIV

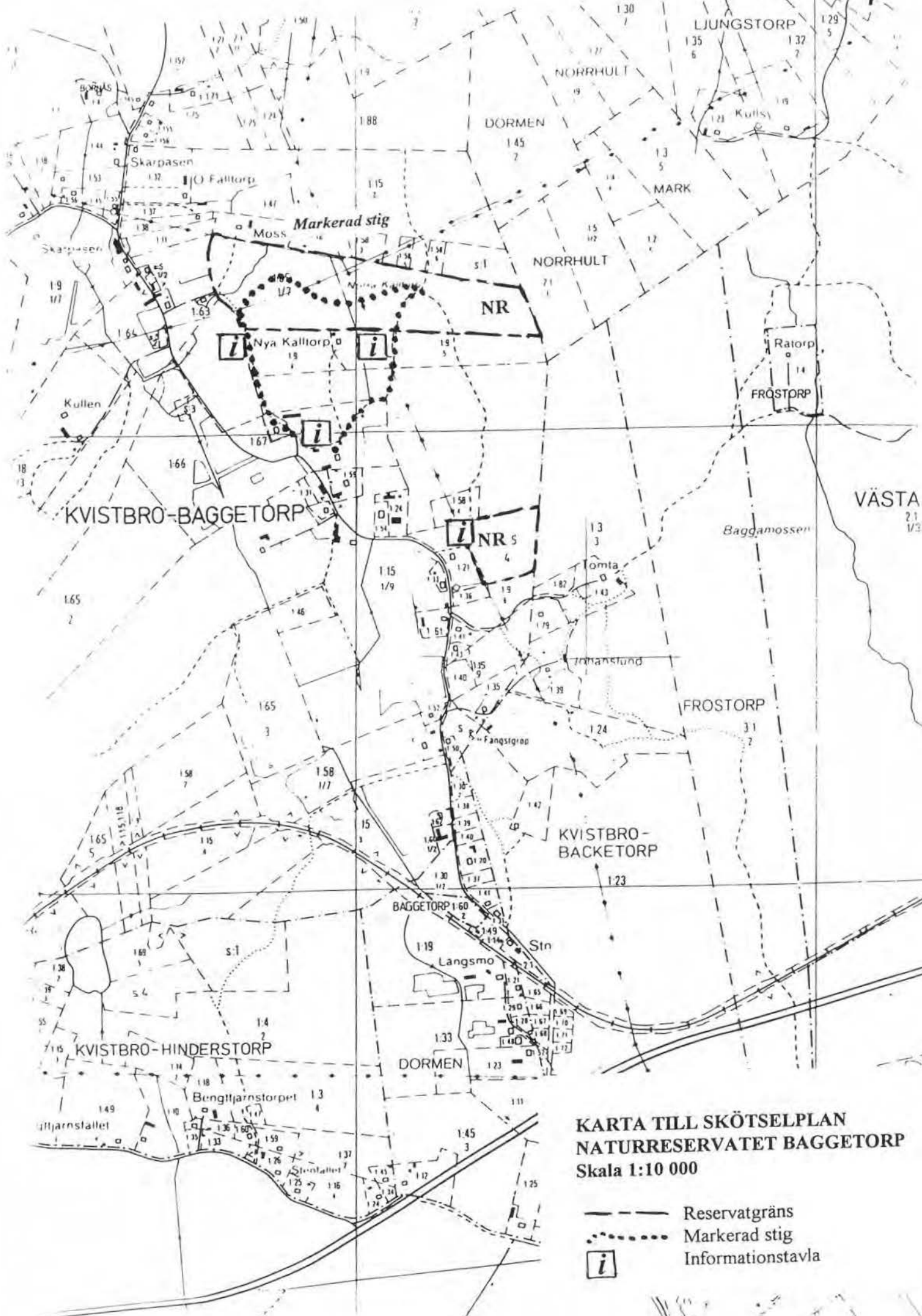
Anordningar för besökare begränsas till en enkel stigslinga inom det norra området enligt ovan, samt informationstavla vid hembygdsgården och reservatgränsen där stigen passerar.

4 TILLSYN




Naturvårdsförvaltaren ansvarar för tillsynen av reservatet.

5 FINANSIERING AV NATURVÅRDSFÖRVALTNINGEN

Skötselinsatserna består av årlig tillsyn och uppföljning av besöksslitage eller andra skador. Årskostnad ca 2000 kr. Gränsmarkering och informationstavlor inkl materialkostnader 10.000 kr.



**KARTA TILL SKÖTSELPLAN
NATURRESERVATET BAGGETORP**
Skala 1:10 000

-  Reservatgräns
-  Markerad stig
-  Informationstavla