

119 05 11J Of IDSKÅR

ÖSTERÅKERSKN
LÅSTERO S/N
LJUSTERO FG

VÄRMDÖ-KN
MÖJA S/N
MÖJA FG



REGISTERKARTA

Län
Stockholm

Kommun
Värmdö 0120
Österåker 0117

Deloriginal
Fastighetsoriginal
Detaljoriginal

---+---+---+ Länsgrens
- - - - - Kommungräns
- - - - - Traktgräns
- - - - - Traktgräns, lilla sockengräns
- - - - - Traktgräns, lilla försgräns
- - - - - Fastighetsgräns
- - - - - Fastighetsgräns, lilla sockengräns
- - - - - Fastighetsgräns, lilla församlsgräns
- - - - - Sockengräns, lilla församlsgräns
- - - - - Annan gräns

HAGA
Traktnamn
Ann Bysjön Övriga namn

1.2 Block- och enhetsnummer
1/2 Områdes/antal registrömr
1.2A Sämjelotter av 1:2
[1.2] Sämjelotter av område, gemensamt för 1:2 och 1:3
[1.3] Sämjelotter av område
1.4 Fastighet, ej redov. med gränser
s.2 Samfällt område
fs.3 Fiskeanläggning
ga.4 Gemensamhetsanläggning
Lr Ledningsrätt
Serv, Sv Servitut, alt beteckningar
Ny Nyttjanderätt
a Agglomeration
d Delat område
< > Sammanföringstecken

==== Motorväg
==== Allmän väg
==== Allmän väg
==== Allmän väg
==== Allmän väg
==== Allm.v. und bygg
- - - - - Vägtunnel
==== Motorväg
==== Partiel revidering
==== Allm väg
==== Vattendrag och strandlinje
==== Fasta fornlämningar
Mb Byggnadsminne

STRANDSKYDD 15§ NVL
Tillhör länsstyrelsens beslut 1988-09-06 dnr 11.123-25-86 (ersätter kartor tillhörande länsstyrelsens beslut 1975-06-25 dnr 11.123-14-75)

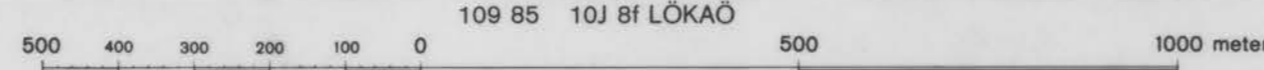


GENERELLT STRANDSKYDD
100 m från strandlinjen såväl på land som i vatten

mindre än har av rittekniska skäl markerats med hel-dragen linje

UTVIDGAT STRANDSKYDD
strandskydd på land intill högst 300 m från strandlinjen samt i vatten

fastställd stadsplan eller byggnadsplan med 100 m strandskydd i vatten
inom byggnadsplan även 100 m på land inom allmän plats

TRANSFORMATIONSFORMEL
 $X_T = X_0 + ax_F - by_F$
 $Y_T = Y_0 + ay_F + bx_F$
Y-tillägg
a =
b =
X₀ =
Y₀ =



Skalan 1:10 000
1 cm = 100 m på marken

□ = 1 hektar

Senaste ändring i fastighetsindelning har skett i ruta □

Gauss-projektion. Geografiska längden är raktad från Greenwich.
Rikets koordinatsystem 2.5 (gen Vätters på kartan med rutat binstaff för varje km)
På detta kartblad redovisas genom kändes med kartan som även koordinatsystemet ST-74.
Kartbliden ska motsvarar på marken 2498,07 hektar.

Flugtfotografering verkställd 1976
Ottotekarta framställd 1977
Rekognosering utförd 1978
Förlagsstat: Statens Lantmäteriverk Gävle
Tryckt av Sveriges Lantmäteriverk AB
Kartnehöjning

109 95

Värmdö, Möja
1988-09-06

△ 0.00 Triangelpunkt (topografiskt höjdbeskr.)
○ 0.00 Accipit marknadspunkt (triangul.)
○ 0.00 Accipit marknadspunkt
○ 0.00 Accipit vattensluta
○ 0.00 Höjdpunkt, bestämd med barometer eller stersöstrummet
○ 0.00 Vattensluta, bestämd med barometer eller stersöstrummet
Höjden angivna i meter över havet

Höjdpunkter för utgångs- höjdsystem 1970
Höjdsystem 1970 (gen. kartblad) genom
snitt i höjden, höjden i höjdsystem 1900
Den gemensamtliga landhöjningen i kartbladet
utgår till höjden i