



Kontaktperson  
Naturskyddsensheten  
Pernilla Olsson  
010-224 10 00 (vxl)  
skane@lansstyrelsen.se

Enligt sändlista

### **Förslag till bildande av biotopskyddsområde på del av fastigheterna Ramsåsa 28:7 och Ramsåsa 43:5 i Tomelilla kommun**

Länsstyrelsen har utarbetat förslag till bildande av biotopskyddsområde (bilaga 1) på del av fastigheterna Ramsåsa 28:7 och Ramsåsa 43:5 i Tomelilla kommun.

Innan beslut om bildande av biotopskyddsområde sker ska Länsstyrelsen enligt 24 § förordningen (1998:1252) om områdesskydd enligt miljöbalken mm förelägga ägare och innehavare av särskild rätt till marken att inom viss tid yttra sig över förslaget.

Länsstyrelsen beslutar att detta föreläggande ska delges genom kungörelsedelgivning, vilken kommer att publiceras i Post- och Inrikes Tidningar, Ystads Allehanda, Skånska Dagbladet och Sydsvenskan.

Länsstyrelsen ska även samråda med ett antal myndigheter i enlighet med 25 §, 25a §, 25b § och 26 § förordningen (1998:1252) om områdesskydd enligt miljöbalken m.m.

Remisshandlingarna finns på Länsstyrelsens hemsida på följande adress:

[www.lansstyrelsen.se/skane/bildanaturreservat](http://www.lansstyrelsen.se/skane/bildanaturreservat)

Med hänvisning till detta ska eventuell erinran mot förslaget skickas till [skane@lansstyrelsen.se](mailto:skane@lansstyrelsen.se) eller *Länsstyrelsen i Skåne län, Miljöavdelningen, 205 15 MALMÖ* senast den **29 november 2019**.

Denna handling har godkänts digitalt och saknar därför namnunderskrift.

Pernilla Olsson  
Naturskyddshandläggare



**Bilagor**

Bilaga 1 Förslag till bildande av biotopskyddsområde på del av fastigheterna  
Ramsåsa 28:7 och 43:5 i Tomelilla kommun

**Kopia**

Akten

*För info om hur Länsstyrelsen Skåne behandlar personuppgifter, se*  
[www.lansstyrelsen.se/dataskydd](http://www.lansstyrelsen.se/dataskydd)

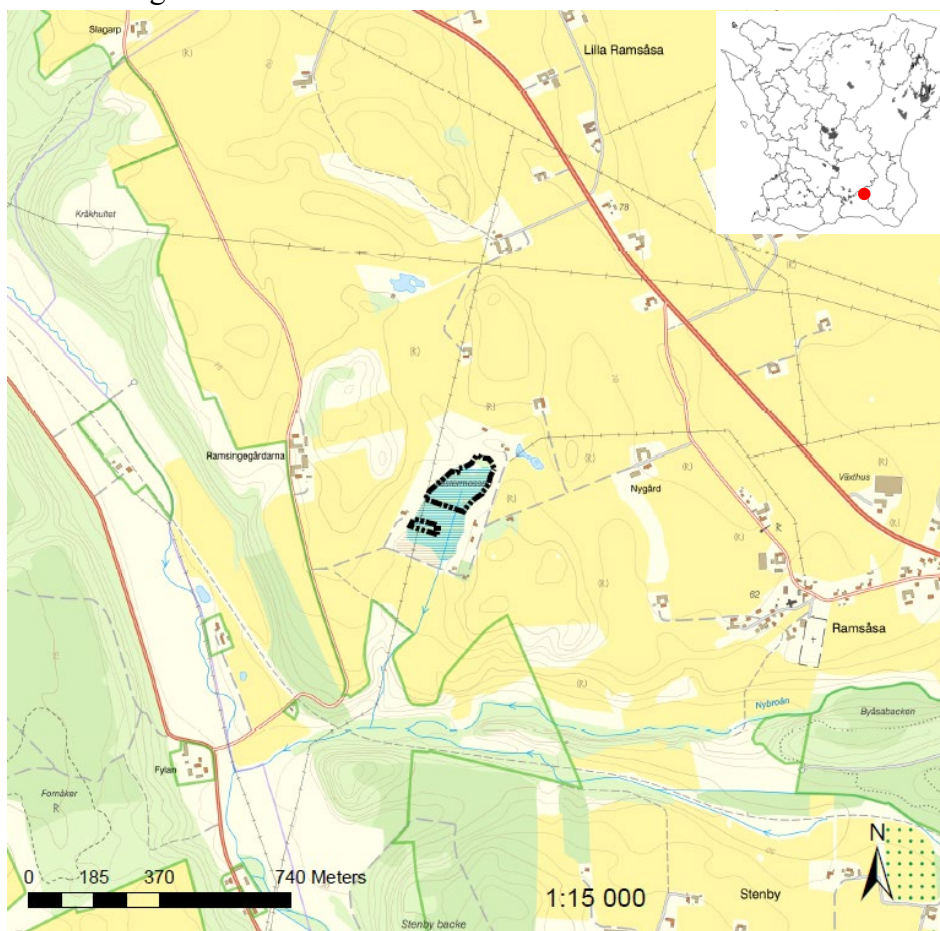


## Förslag till bildande av biotopskyddsområdet "Västermossen" inom fastigheterna Ramsåsa 28:7 och 43:5 Tomelilla kommun

### Beslut

Med stöd av 7 kap 11 § miljöbalken och 7 § förordning (1998:1252) om områdesskydd enligt miljöbalken m.m. (FOM) förklarar Länstyrelsen det område som avgränsas på bifogad karta (bilaga 1) som biotopskyddsområde.

Länstyrelsen åtar sig att vidta de åtgärder som behövs för att vårda biotopskyddsområdet. Enligt 7 kap 11 § MB gäller beslutet omedelbart även om det överklagas.



© Bakgrundskartor Lantmäteriet.

**Postadress**

205 15 Malmö  
291 86 Kristianstad

**Besöksadress**

Södergatan 5  
Ö Boulevarden 62 A

**Telefon / Fax**

010-224 10 00 vx  
010-224 11 00

**E-post och webb**

skane@lansstyrelsen.se  
www.lansstyrelsen.se/skane

**Sociala medier**

Facebook: lansstyrelsenskane  
Twitter: @lstskane



### Uppgifter om området

Namn:	Biotopskyddsområdet Västermossen
Kommun:	Tomelilla
DOS-ID <sup>1</sup>	1110389
Karta:	Ekobladvkarta 02D2F
Lägesbeskrivning:	Ca 1,1 km nordväst om Ramsåsa
Fastigheter:	Ramsåsa 43:5 och 28:7
Koordinater:	x = 428657, y = 6157901 (SWEREF99TM)
Vegetationstyp:	Källpåverkat extremrikkärr med framför allt brunmossdominerad vegetation på mjukmatta/lösbotten. Även gräs-/starrvegetation på fastmatta.
Markägare:	enskilda
Areal:	1,8 ha

### Grund för beslutet

Enligt 7 kap 11 § miljöbalken kan mindre mark- eller vattenområden som utgör livsmiljö för hotade djur- eller växtarter eller som annars är särskilt skyddsvärda förklaras som biotopskyddsområde. Länsstyrelsen får ta beslut om sådana områden som inte omfattas av bestämmelserna i skogsvårdslagen, vilka anges i bilaga 3 till FOM. 'Rik- och kalkkärr i jordbruksmark' är ett av de skyddsvärda mark- och vattenområden som avses.

Inom ett biotopskyddsområde får enligt 7 kap 11 § miljöbalken inte bedrivas verksamhet eller vidtas åtgärder som kan skada naturmiljön. Exempel på åtgärder som kan skada naturmiljön 'Rik- och kalkkärr i jordbruksmark' är all typ av exploatering, dikning, markarbeten, uppodling, tillskottsutfodring, användning av bekämpnings- eller gödselmedel, markberedning, tippning eller skogsplantering. Om det finns särskilda skäl, kan dispens från förbudet ges av Länsstyrelsen i det enskilda fallet.

Länsstyrelsen anser det vara motiverat att skydda rikkärret "Västermossen" genom ett särskilt beslut om biotopskyddsområde eftersom rikkärret hyser höga biologiska värden, vilka kräver en kontinuerlig hävd för att bevaras och utvecklas.

Rikkärret ligger i ett område som har pekats ut i våtmarksinventeringen VMI som klass 1 (högsta klass, objektnummer L02D2F01). Vid Länsstyrelsens inventering av länets rikkärr bedömdes rikkärret tillhöra naturvärdesklass 1. I

---

<sup>1</sup> ID-nummer i Naturvårdsverkets databas Vic Natur.



åtgärdsprogrammet för bevarande av rikkärr i Skåne ges området högsta prioritering för skydd.

### **Beskrivning av området**

Västermossens rikkärr i sin helhet måste räknas som ett av Skånes mest exklusiva extremrikkärr. Den utgörs av ett mindre våtmarksområde omgivet av helåkersbygd. Mossens kanter utgörs av sumpskog och dess centrala delar av mer eller mindre halvöppna kärrytor. I området förekommer två rikkärrsytor, som skiljs åt av en fastmarksremsa. I och i anslutning till Västermossen finns öppna diken. Historiska kartor över området visar att området nyttjats som slåtteräng.

Vegetationstyperna utgörs av källpåverkat extremrikkärr med framförallt brunmossdominerad vegetation på mjukmatta/lösbotten. Även gräs/starrvegetation på fastmatta.

Norra rikkärrsytan utgörs av en mycket extrem kalkmiljö med bladvass som växer i en matta av mestadels späd skorpiomossa, men även andra mossor på mjukmatta/lösbotten. Delar av kärret är en gammal torvtäkt. Området är källpåverkat och blekutfällningen är riklig. Södra rikkärrsytan är inte lika blöt och här dominerar huvudsakligen gräs-/starrvegetation på fastmatta. Inslaget av träd och buskar är också större i den södra ytan.

Arter man kan observera i Västermossen är till exempel majnycklar, slåtterblomma, kärrspira, näbbstarr, slankstarr, vippstarr, tagelsäv, tätört, majviva, vildlin och kärrsälting. Längst i söder förekommer axag i inom ett begränsat område och här växer också blåtag. I Västermossen finns också loppstarr och gräsull. Av de källindikerande mossorna finns kalkkällmossa och källtuffmossa. Andra mossor som kan nämnas är kärrbryum, guldspärrmossa, kalkdammosa, korvskorpiomossa, gyllenmossa, fetbålmossa, stor skedmossa och knoppvitmossa. Kransalger förekommer.

Kalkkärrsgrynsnäcka påträffades under snäckinventeringen 2007. Arten är medtagen i EU:s art- och habitatdirektiv. Rödlistade arter är majviva (NT), majnycklar, loppstarr samt kalkkärrsgrynsnäcka.

Hela området är flackt, de trädklädda partierna utgörs också av kärr och domineras av klibbal och glasbjörk.



### **Syfte och skötsel**

Biotopskydd av området syftar till att långsiktigt bevara och utveckla den värdefulla naturmiljön som rikkärret utgör och att skydda och bevara dess skyddsvärda arter. De nuvarande trädklädda partierna som ingår i de avgränsade områdena ska successivt öppnas upp med utgångspunkt från de nuvarande öppna partierna, dock sparas träd med höga naturvärden. Målsättningen är att få mer ljus ner till rikkärret och att expandera arealen hävdad rikkärr maximalt.

I ett större perspektiv bidrar detta till att uppnå de nu gällande miljökalitessmålen Ett rikt odlingslandskap, Myllrande våtmarker och Ett rikt växt- och djurliv.

Med stöd av 7 § andra stycket FOM får länsstyrelsen besluta om att sådana åtgärder ska vidtas som behövs för att vårda området. Innan någon åtgärd vidtas skall den som äger eller har särskild rätt till området underrättas särskilt enligt vad som beskrivs i 7 kap 11 § tredje stycket miljöbalken.

Länsstyrelsen är förvaltare av biotopskyddsområdet och har det övergripande ansvaret för skötseln. Skötseln ska syfta till att rikkärrensytan hålls öppen och hävdas. Igenväxningsvegetation bör tas bort och kontinuerligt hållas efter.

### **Övrigt**

Det biotopskyddade områdets gränser ska märkas ut enligt Naturvårdsverkets anvisningar.

Tillsyn över områdets skötsel och nyttjande utövas av Länsstyrelsen enligt förordningen (1998:900) om tillsyn enligt miljöbalken.

Denna handling har bekräftats digitalt och saknar därför namnunderskrift



Naturskyddshandläggare  
Pernilla Olsson

### **Bilagor**

1. Karta med avgränsning av det biotopskyddade området.



### Bilaga 1. Biotopskyddsområde Västermossen, Tomelilla kommun, inklusive fastighetsgränser.

-  Biotopskyddsområde
-  Fastigheter, Skåne (M)

