



LÄNSSTYRELSEN
VÄSTRA GÖTALANDS LÄN

Naturvårdsenheten
Johan Jannert
0501-60 54 14

Till sändlista

Beslut om djur- och växtskyddsområden (fågelskyddsområden) inom Ekens, Tranebergs och Rackeby skärgård i Lidköpings kommun

Beslut

Länsstyrelsen meddelar med stöd av 7 kap 12 § miljöbalken (1998:808) förbud mot att, under tiden 1 april – 31 juli, färdas eller uppehålla sig på följande öar och skär med omgivande vattenområden;

Nr	Ö eller ögrupp	Karta	X koordinat	Y koordinat
1	Tjursholmarna	2a	6498528	1333973
2	Mellskär och Gråens sydö	2b	6502049	1336216
3	Norra Enholmarnas ostskär	2c	6504553	1338433
4	Måsbergen	2d	6505640	1338629
5	Otterholmarna	2d	6506180	1338952
6	Måken	2d	6507107	1339000
7	Navens nordskär	2e	6511940	1343961
8	Fördärvelseskåret	2e	6512179	1344004
9	Stora Gåsen	2e	6513211	1343513
10	Hattefurans sydostskär	2f	6513868	1346524
11	Svarten	2f	6514580	1347458
12	Svartholmens västskär	2g	6514021	1348450
13	Bastholmens nordskär	2h	6512890	1351537
14	Björköarna/Björkholmarna*	2i	6513865	1347720
15	Galgudden, St Eken*	2j	6510360	1350675
16	Snesudden, St Eken*	2j	6511300	1349950
17	Sydväst Krikudden*	2h	6512200	1351540
18	Trädgårdsholmen*	2k	6509180	1341275
19	Sundsvassholmen*	2k	1341500	6507850
20	Nordväst St Björkholmen*	2k	6509000	1340950
21	Väster St Björkholmen*	2k	6508663	1340795

* öar som ingick i tidigare beslut

Områdena har markerats med begränsningslinje och snedstreckning på bifogad karta, bilaga 2a-k.

Undantag

Förbudet gäller inte markägaren, förvaltaren, sjöfartsverket, kustbevakningen, sjöräddningen, tullverket, polisen, räddningstjänsten och förordnad tillsynsman.

Förbudet omfattar ej följande farleder;

- farleden mellan Fördärvelseskäret och Navens nordskär,
- farleden öster om Navens nordskär,
- farleden NO om Måken,
- farleden mellan Gråen och Mellskär,
- farleden väster om Björköarna/Björkholmarna och Svarten
- farleden väster om Hattefurans sydostskär,
- farleden väster om Sundvassholmen.

Länsstyrelsen kan i särskilda fall medge ytterligare undantag från förbudet.

Beslut om upphävande av fågelskyddsområde

Länsstyrelsens beslutar att följande fågelskyddsområden och del av naturvårdsområdet Kålland upphävs, när föreliggande beslut vinner laga kraft;

1. Fågelskyddsområde i Ekens skärgård med beslutsdatum 1970-04-30 (dnr IIIR11 2 70).
2. Fågelskyddsområden i Ekens skärgård med beslutsdatum 1975-04-28 (dnr 11.122-385-75)
3. Fågelskyddsområden i skärgården vid Kållandsö med beslutsdatum 1977-10-18 (dnr 11.122-275-77)
4. Fågelskyddsområde på Sundvassholmen i Kållandsö skärgård med beslutsdatum 1981-05-18 (dnr 11.122-1360-81)
5. Fågelskyddsområden väster om St Björkholmen med beslutsdatum 1992-03-31 (231-307-92)
6. Föreskrift C.10. i Kållands naturvårdsområde, beslutsdatum 1989-01-25 (dnr 231-20-88).

Naturvårdsförvaltare

Länsstyrelsen utses till naturvårdsförvaltare av fågelskyddsområdena, enligt 10 § förordningen om områdesskydd (1998:1252). Förvaltaren ska svara för:

1. utmärkning av fågelskyddsområdena,
2. tillsyn,
3. vid behov genomföra röjningar, så att fågelskärens/öarnas värde som häckfågelplatser för måsar, trutar och tärnor bibehålls,
4. uppföljning av fågellivet.

Ärendets handläggning

Under perioden 1994-2004 har fågelfaunan på samtliga kända fågelskär, det vill säga lokaler med kolonihäckande måsfåglar i Väneren, inventerats. Den inventering har genomförts på uppdrag av Vänerens vattenvårdsförbund i

samarbete med Länsstyrelserna i Värmlands och Västra Götalands län. Inventeringen visade att urvalet av områden som avsatts som fågelskyddsområde i Vänern bör ses över.

Under 2004 har Thomas Landgren och Erik Landgren, på uppdrag av Länsstyrelsen i Västra Götalands län, gjort en översyn av fågelskyddet i Kållands skärgårdar. I rapporten föreslås att 13 nya fågelskyddsområden inrättas.

Sedan början av 1970-talet har Länsstyrelsen beslutat om ett flertal fågelskyddsområden på Kålland. Flera av dessa beslut har därefter delvis upphävts. I beslutet för naturvårdsområdet Kålland har också ett område med tillträdesförbud angetts. För att tydliggöra vilka områden som omfattas av tillträdesförbud på Kålland upphävs i detta beslut samtliga tidigare beslut om tillträdesförbud i Kållands skärgårdar. De områden som fortfarande hyser ett värdefullt och störningskänsligt fågelliv ingår i detta beslut. Detta nya beslut omfattar då samtliga områden med tillträdesförbud inom Ekens, Tranebergs och Rackeby skärgårdar på Kålland i Lidköpings kommun. Jämfört med tidigare gällande beslut har 13 nya områden tillkommit, 4 områden har upphävts samt 8 områden har överförts till detta beslut.

Förslaget till nya fågelskyddsområden har remitterats till Lidköpings kommun, Lidköpings naturskyddsförening m fl, se sändlista. Berörda mark- och sakägare har samtidigt förelagts att inkomma med eventuella synpunkter på förslaget.

Yttrande har inkommit från Tullverket, Sjöfartsverket, Lidköpings kommun, Lidköpings båtsällskap/Segelsällskapet Westgötarne, Skara stifts egendomsnämnd, Lidköpings fågelklubb samt Östra Vänerns båtförbund. Samtliga instanser har ingen erinran mot förslaget till revidering eller tillstyrker förslaget av fågelskyddsområden på Kålland i stort.

Följande övriga synpunkter har kommit in:

Sjöfartsverket pekar på att Sjöfartsverket och Kustbevakningen skall undantas från tillträdesförbudet istället för Vänerns seglationsstyrelse och tullverket. Vidare anser verket att förbudet ej skall omfatta farleder och att sjökortet bör användas som kartunderlag i beslutet.

Länsstyrelsens kommentar: Synpunkter beaktas med följande justeringar: Tullverket kommer att undantas från förbudet och farleder som berörs kommer att nämnas i beslutet.

Lidköpings båtsällskap/Segelsällskapet Westgötarne anser att passage bör tillåtas in till Sandviken genom Tjursholmarna alternativt bör utprickningen ändras så att man kan passera norr om ögruppen. Föreningarna saknar en redovisning av befintliga fågelskyddsområden.

Länsstyrelsens kommentar: Tjursholmarna består av flera mindre öar/skär. Ögruppen är en av Vänerns viktigaste häckningsplatser för sjöfågel med bland annat Vänerns största fiskmåskoloni. Enligt sjökortet är det lämpligast att med båt passera norr om ögruppen. Detta är fullt möjligt utan att gränsen för tillträdesförbudet ändras. Föreningarna saknar också en överblick av

befintliga fågelskydd. Hela beslutet har kompletterats, så att detta beslut nu omfattar samtliga fågelskyddsområden inom Kålland.

Länsstyrelsens bedömning

Många av de befintliga fågelskyddsområdena avsattes för att skydda t ex fiskgjusens boplatser. Ytterst få områden avsattes med avsikten att minska störningen på kolonihäckande fåglar.

Måsfåglar, det vill säga trutar, tärnor och måsar, häckar i många fall i kolonier på fågelskär i Vänern. Vitkindad gås, bläsand, vigg och roskarl häckar nästan uteslutande i anslutning till dessa måsfågelkolonier. Andra typiska följearter är storlom, gräsand, småskrake och strandskata, som dock även häckar i andra biotoper än de som fågelskären representerar. Skräntärna och dvärgmåsar kan också räknas som följearter eftersom de endast uppträder med enstaka par i kolonier av andra måsfåglar.

Ett skydd av de aktuella öarna styrks bl a av EU:s fågeldirektiv (rådets direktiv 79/409/EEG av den 2 april 1979 om bevarande av vilda fåglar). Enligt direktivet har Sverige skyldighet att vidta åtgärder för vissa fågelarter, listade i direktivets bilaga 1. På de aktuella öarna och skären gäller det arterna storlom, fiskgjuse, silvertärna och fisktärna.

Genom tillträdesförbudet under häckningstid skyddas en stor andel av måsfåglarna med följearter på Kållands ö.

Motiv för upphävande av fågelskydd

I de fyra områdena som nu upphävs häckade tidigare fiskgjuse. Tre av dessa områdena bedöms vara av värde för det rörliga friluftslivet.

Konsekvenser för friluftslivet

För samtliga fågelskyddsområden i Kållands skärgård gäller förbud att under tiden 1 april-31 juli färdas eller uppehålla sig inom området. Detta innebär en begränsning för det rörliga friluftslivet. De föreslagna nya fågelskyddsområdena är dock i allmänhet mindre attraktiva för friluftslivet. Ett rikt fågelliv höjer också skärgårdens kvaliteter som rekreations- och upplevelseområde. För fyra öar med fågelskydd föreslås att bestämmelsen om tillträdesförbud upphävs. Tre av dessa öar bedöms ha intresse för friluftslivet.

Sammanfattning

Sammanfattningsvis har de 13 nya fågelskyddsområdena en stor betydelse för skärgårdens fågelliv. Samtliga arter av måsfåglar får härigenom ett förstärkt skydd. De nya fågelskyddsområdena bedöms vara av mindre intresse för det rörliga friluftslivet. Samtidigt har tidigare beslutade fågelskydd på Kålland upphävts och de som fortfarande är aktuella har lagts till i detta beslut.

Hur man överklagar

Detta beslut kan överklagas hos Vänersborgs Tingsrätt, Miljödomstolen, inom tre veckor från den dag Ni fick del av beslutet, se bilaga (formulär O25), se bilaga 5.

I detta ärende har länsöverdirektör Göran Bengtsson beslutat och biolog Johan Jannert varit föredragande. I handläggningen av ärendet har även naturvårdsdirektör Sven Swedberg och länsjurist Erland Josefson deltagit.



Göran Bengtsson

Johan Jannert

Bilagor

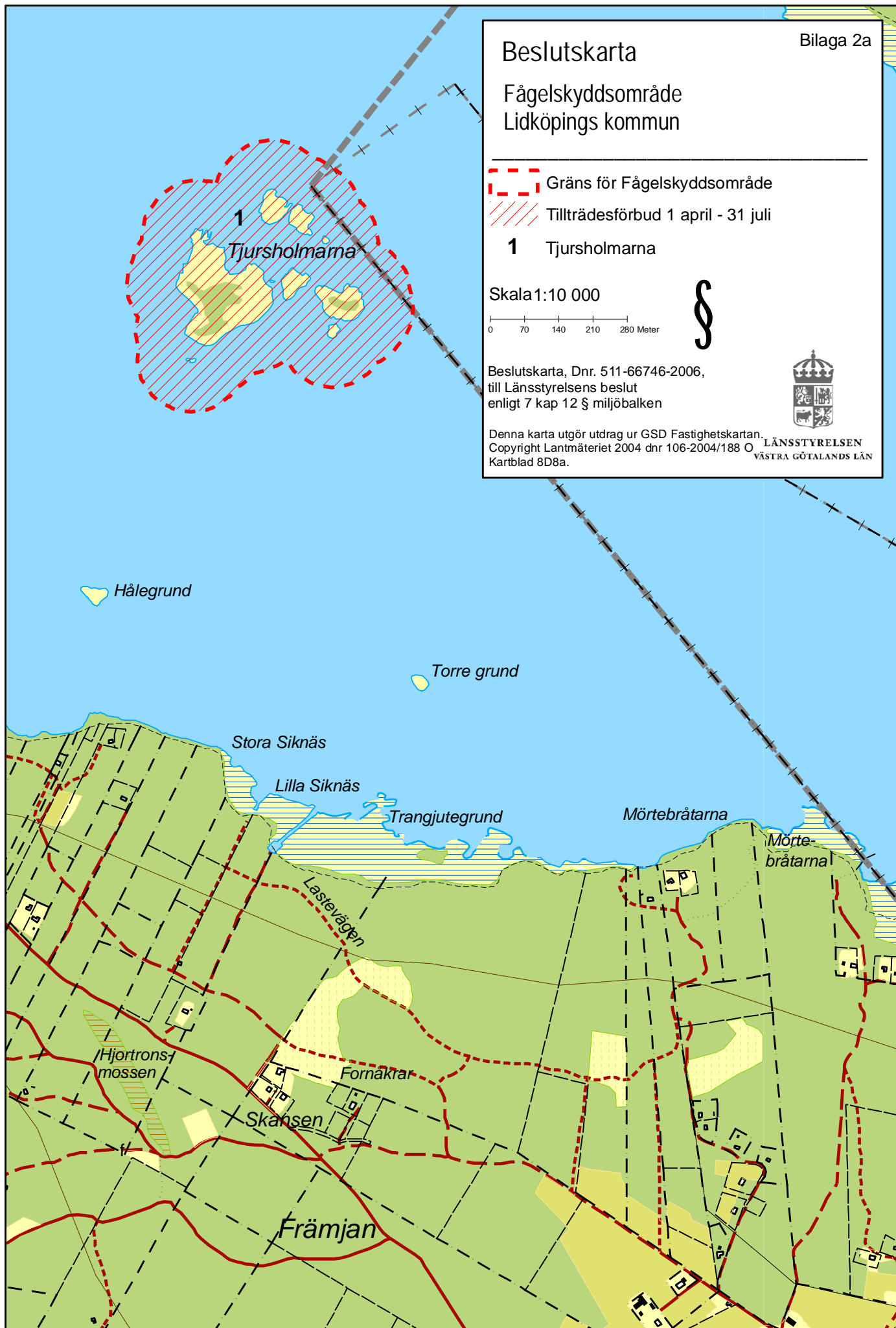
1. Översiktskarta
- 2a-k Beslutskarta
3. Karta över fågelskyddsområden som upphävs
4. Fastighetsförteckning
5. Hur man överklagar
6. Sändlista

Beslutskarta

Fågelskyddsområde
Lidköpings kommun Gräns för Fågelskyddsområde Tillträdesförbud 1 april - 31 juli**1** Tjursholmarna


Skala 1:10 000

0 70 140 210 280 Meter

Beslutskarta, Dnr. 511-66746-2006,
till Länsstyrelsens beslut
enligt 7 kap 12 § miljöbalkenDenna karta utgör utdrag ur GSD Fastighetskartan.
Copyright Lantmäteriet 2004 dnr 106-2004/188 O
Kartblad 8D8a. **LÄNSSTYRELSEN**
VÄSTRA GÖTALANDS LÄN

Beslutskarta

Fågelskyddsområde
Lidköpings kommun

 Tillträdesförbud 1 april - 31 juli

 Gräns för fågelskyddsområde

2 Mellanskär och Gråens sydö

Skala 1:10 000

0 60 120 180 240 Meter



Beslutskarta, Dnr. 511-66746-2006,
till Länsstyrelsens beslut
enligt 7 kap 12 § miljöbalken.




Denna karta utgör utdrag ur GSD Fastighetskartan.
Copyright Lantmäteriet 2004 dnr 106-2004/188 O LÄNSSTYRELSEN
VÄSTRA GÖTALANDS LÄN
Kartblad 8D8a.




Beslutskarta

Bilaga 2c

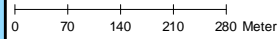
Fågelskyddsområde
Lidköpings kommun

 Gräns för Fågelskyddsområde

 Tillträdesförbud 1 april - 31 juli

3 Norra Enholmarnas ostskär

Skala 1:10 000

 0 70 140 210 280 Meter

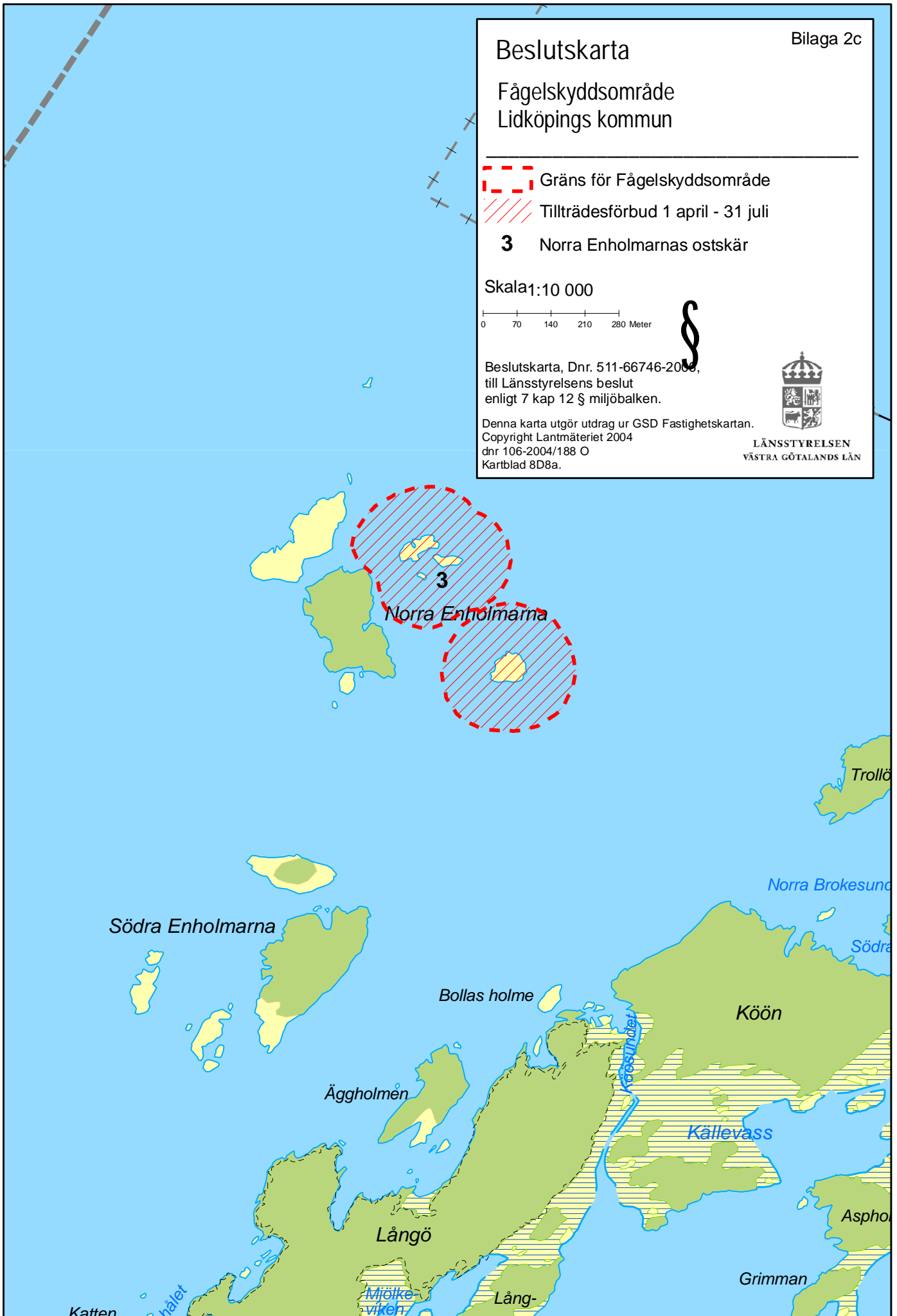


Beslutskarta, Dnr. 511-66746-2009,
till Länsstyrelsens beslut
enligt 7 kap 12 § miljöbalken.





Denna karta utgör utdrag ur GSD Fastighetskartan.
Copyright Lantmäteriet 2004
dnr 106-2004/188 O
Kartblad 8D8a.

LÄNSSTYRELSEN
VÄSTRA GÖTALANDS LÄN



Beslutskarta

Fågelskyddsområde
Lidköpings kommun

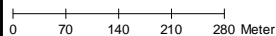
-  Tillträdesförbud 1 april - 31 juli
-  Gräns för fågelskyddsområdet

4 Måsbergen

5 Otterholmarna

6 Måken

Skala 1:10 000




Beslutskarta, Dnr. 511-66746-2006,
till Länsstyrelsens beslut
enligt 7 kap 12 § miljöbalken.



LÄNSSTYRELSEN
VÄSTRA GÖTALANDS LÄN

Denna karta utgör utdrag ur GSD Fastighetskartan.
Copyright Lantmäteriet 2004
dnr 106-2004/188 O
Kartblad 8D8a.

Kållands skärgårdars naturreservat

ÖTTERHOLMARNÄ

5

Otterholmarna

1:1

4

1:1

3

1:1

2

KLITTSHOLMARNÄ

Klittsholmarna

1:1

1

1:1

3

1:1

2

MÄSBERGEN

Text

4

Måsberger

1:1

3

1:1

2

1:1

1

1:1

4

TRANEBERG


Klitt

1:1

2

Beslutskarta

Fågelskyddsområde
Lidköpings kommun

 Tillträdesförbud 1 april - 31 juli

 Gräns för fågelskyddsområde

7 Navens nordskär

8 Fördärvelseskäret

9 Stora Gåsen

Skala 1:10 000

0 70 140 210 280 Meter

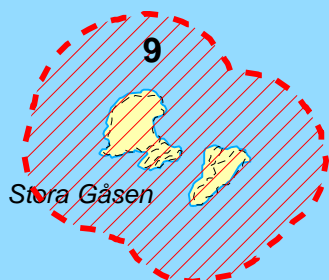


Beslutskarta, Dnr. 511-66746-2006,
till Länsstyrelsens beslut
enligt 7 kap 12 § miljöbalken.



LÄNSSTYRELSEN
VÄSTRA GÖTALANDS LÄN

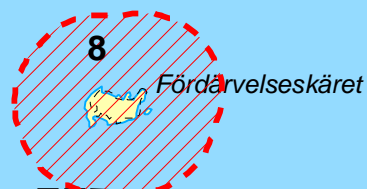
Denna karta utgör utdrag ur GSD Fastighetskartan.
Copyright Lantmäteriet 2004
dnr 106-2004/188 O
Kartblad 8D8a.



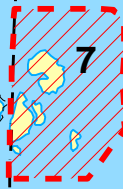
Stora Gåsen

Ärgårdars naturreservat

Stenholmen



Fördärvelseskäret



Naven

Naven

Västra Eken Nedre

Bockholmen


Navensberg

Arneviken

Björkh

Lillnaven

Beslutskarta

Fågelskyddsområde
Lidköpings kommun Gräns för fågelskyddsområde Tillträdesförbud 1 april - 31 juli**10** Hattefurans sydostskär**11** Svarten

Skala 1:10 000

0 75 150 225 300 Meter

Beslutskarta, Dnr. 511-66746-2006,
till Länsstyrelsens beslut
enligt 7 kap 12 § miljöbalken.Denna karta utgör utdrag ur GSD Fastighetskartan.
Copyright Lantmäteriet 2004
dnr 106-2004/188 O
Kartblad 8D8a.LÄNSSTYRELSEN
VÄSTRA GÖTALANDS LÄN

Stora Pål



