

LÄNSSTYRELSEN

Stockholms län

Naturvårdsenheten

Lantmätare Sandler

08/24 55 00/2208

BESLUT

1974-04-03

11.121-50-71

01-25

Föreskrifter rörande Skansholmens naturreservat i Hilleshögs socken, Ekerö kommun

Skogsvårdsstyrelsen i Stockholms län har i skrivelse till länsstyrelsen den 12 mars 1970 föreslagit att en modernisering bör ske av fridlysningsbestämmelserna för ön Skansholmen.

Markägaren har inkommit med yttrande i ärendet den 28 mars 1974.

Länsstyrelsen beslöt den 27 juli 1933 att fridlysa ön Skansholmen som naturminnesmärke enligt lagen (1909:56 s 1) angående naturminnesmärkens fredande. Fridlysningen motiverades i första hand av ett omfattande lindbestånd samt av en riklig flora.

Genom beslut den 6 juni 1940 medgav länsstyrelsen Kristinebergs båtklubb, vilken arrenderar ön som klubbholme, rätt att utan hinder av tidigare fridlysningsbeslut anlägga och begagna för klubbens verksamhet erforderligt antal bryggor ävensom rätt för klubbens medlemmar att beträda ön. Detta tillstånd skulle inte innebära någon inskränkning av fridlysningen såvitt angick öns lindbestånd och det skulle noggrant iakttas att öns karaktär av naturskyddsområde ej äventyrades.

Såvitt framgår av övergångsbestämmelserna till naturvårdslagen skall med naturminnesmärke, där skyddsobjektet är ett markområde, numera förstås naturreservat. I det år 1933 meddelade beslutet finns inga föreskrifter rörande skydd och vård av det fridlysta området.

Länsstyrelsen fastställer med stöd av 8 och 10 §§ naturvårdslagen nedan angivna föreskrifter att gälla inom reservatet.

<u>Benämning</u>	Skansholmens naturreservat
<u>Kommun</u>	Ekerö
<u>Fastighet</u>	Ricksättra 1:61
<u>Markägare</u>	Kristinebergs båtklubb
<u>Förvaltare</u>	Markägaren i samråd med skogsvårdsstyrelsen

11.121-50-71

Naturresevatets beskaffenhet och areal

Reservatet omfattar ön Skansholmen med en landareal om cirka två hektar. Ön har en tämligen blockig terräng brant sluttande mot söder. Mitt på ön finns en jämn platå, som når en höjd över Mälarens yta av cirka sju meter. Växtligheten består i trädkiktet huvudsakligen av lind och ek. I övrigt förekommer asp, björk, ask, gran samt enstaka tallar. Ett stort antal av de äldre träden är ihåliga och används som boträd av hålbbyggande fåglar. Utmed stranden växer en ridå av al och några salixarter. I fältskiktet förekommer på de magraste delarna av ön styvmorsviol, kärleksört, fetknopp och bergsyra. I övrigt märks gulmåra, renfana, smult-ron, blåsippa, vitsippa, gullviva, några vickerarter samt på flera håll blåbär och lingon.

Skansholmen används som klubbholme för Kristinebergs båtklubb som anlagt bryggor och uppfört vissa byggnader.

Lägesbeskrivning

Reservatet är beläget i Lövstafjärden, Mälaren, cirka 200 meter från Svartsjölandet.

Syfte

Syftet med reservatet är att skydda och bevara ett värdefullt lindbestånd samt att reglera förfogandet över en ö lämpad för båtsport och rörligt friluftsliv.

Föreskrifter angående förfogandet över reservatsområdet

Det är förbjudet

- att vidta åtgärder beträffande lindbeståndet som kan antas strida mot syftet med reservatet och som ej är reglerade i en av förvaltarna i samråd med länsstyrelsen upprättad skötselplan
- att uppföra ny byggnad. Länsstyrelsen kan dock lämna tillstånd till mindre anläggningar eller sanitära anordningar som utan att strida mot reservatets syfte erfordras för områdets nyttjande
- att sätta upp stängsel eller eljest vidta åtgärd som hindrar eller försvårar allmänhetens tillträde till eller fria vistelse inom reservatet
- att bedriva täkt, schaktning, fyllning eller liknande ingrepp som väsentligen kan förändra markytans form

11.121-50-71

att utan länsstyrelsens tillstånd sätta upp skyltar, anlägga vägar, upplag, bryggor, campingplats eller liknande anordningar

att utan länsstyrelsens tillstånd dra fram luftledning, jord- eller vattenkabel.

Föreskrifter gällande allmänheten

Det är inom reservatsområdet förbjudet

att förstöra eller skada fast naturföremål eller ytbildning

att gräva upp blommor eller avsiktligt skada markvegetationen (gräs-, moss- eller lavtäcket)

att medvetet störa djurlivet (t ex genom att klättra i boträd, plocka ägg eller från nära håll fotografera fågelbo, lya, gryt eller liknande)

att medföra hund eller katt som ej är kopplad

att tälta mer än två dygn

att för längre tid än två dygn förankra båt vid samma strand så att andras möjlighet att utnyttja värdefull båt- eller badplats försvåras

att göra upp eld annat än på härför eventuellt iordningställda och anvisade platser

att på ett för andra störande sätt använda radioapparat, grammofon, bandspelare eller dylikt.

Härjante erinras om att det enligt gällande lagstiftning är förbjudet

att skräpa ned utomhus med plåt, glas, plast, papper, avfall eller dylikt

att olovligen från växande träd och buskar bryta grenar och kvistar

att handha eld eller brandfarligt föremål på sådant sätt att därav lätt kan uppstå brand

att plocka eller på annat sätt skada inom länet fridlysta växter

att olovligen fiska på enskilt vatten.

Vård och förvaltningsföreskrifter

Naturreservatet skall förvaltas av markägaren i samråd med skogsvårdsstyrelsen.

11.121-50-71


Reservatet skall vårdas så att nuvarande naturmiljö och landskapsbild i möjligaste mån bibehålls. Vid gallring och röjning bör för djurlivet värdefulla boträd och buskage sparas.

Skogsvårdsstyrelsen skall i samråd med länsstyrelsen och markägaren upprätta en skötselplan för reservatet.

Skogsvårdsstyrelsen skall utmärka reservatet enligt de anvisningar som utfärdats av statens naturvårdsverk.

./. Besvär till jordbruksdepartementet enligt bilaga (Formulär H).

I den slutliga handläggningen av detta ärende har deltagit byråchefen Herrström, beslutande, bitr länsarkitekten Göransson, bitr överlantmätaren Palmqvist, länsassessorn Källén samt lantmätaren Sandler, föredragande.



P-Å Herrström

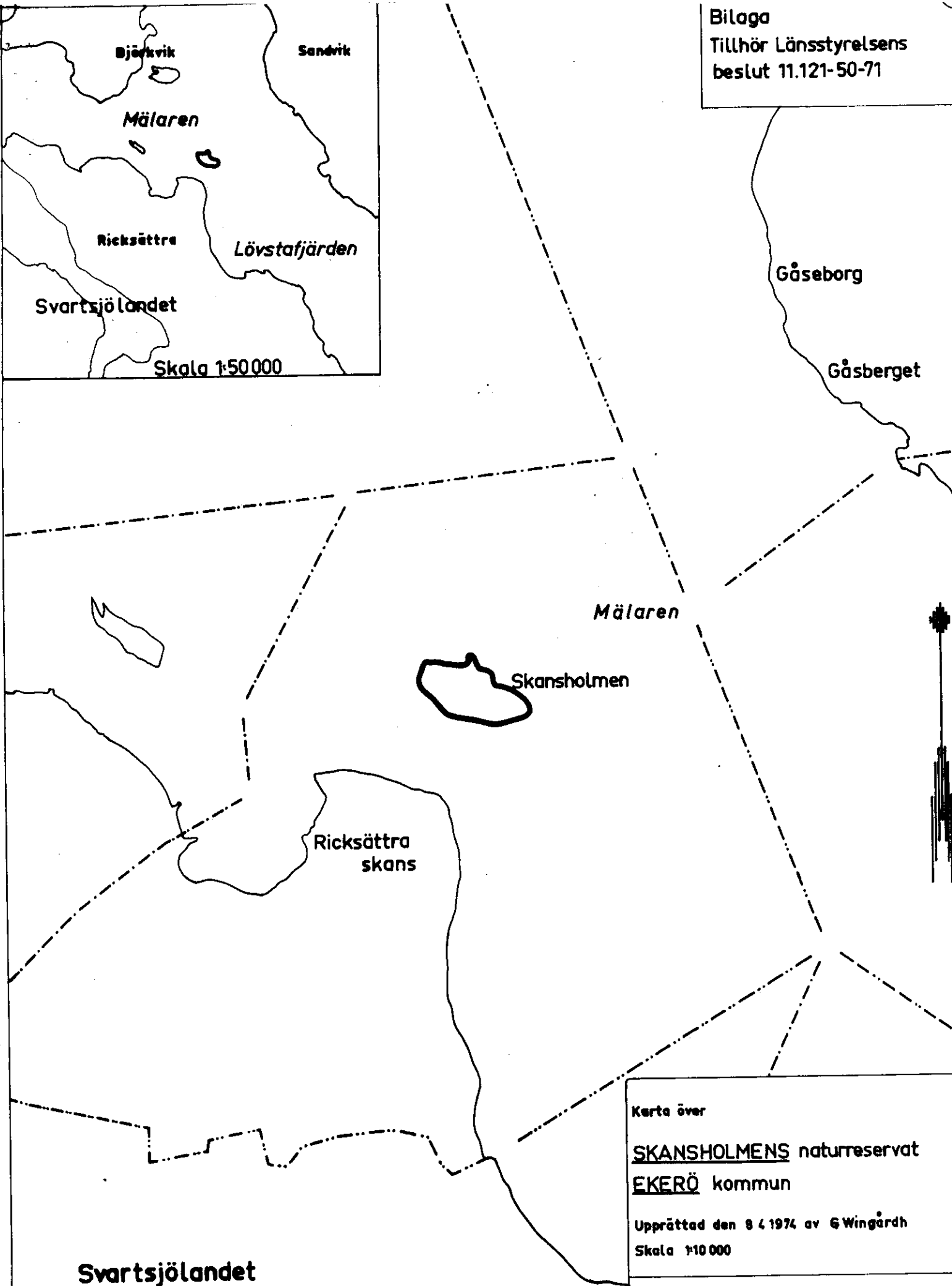
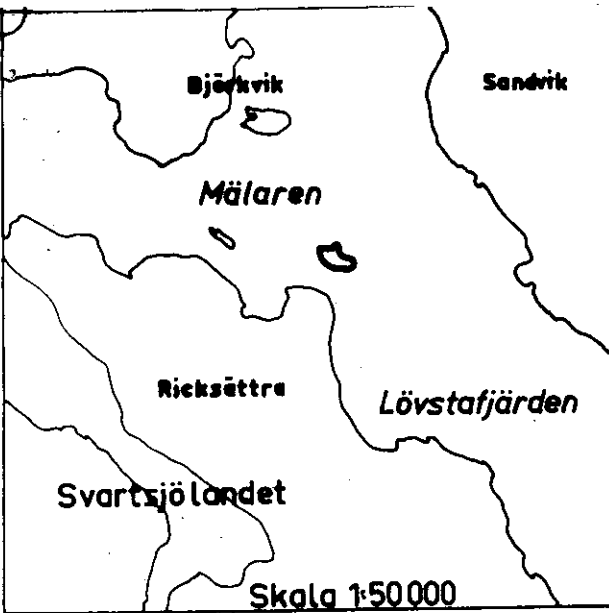


Hans Sandler

Kopia till
akten
registret
markägaren
statens planverk
statens naturvårdsverk
vägförvaltningen
fbm Stockholms västra lantmäteridistrikt
Ekerö kommun
skogsvårdsstyrelsen
landsantikvarien
Svenska naturskyddsföreningen
polismyndigheten Solna pdt
naturvårdsrådet för Stockholms län
planenheten
lantmäterienheten
juridiska enheten
regionalekonomiska enheten
länskungörelserna

IE/

Bilaga
Tillhör Länsstyrelsens
beslut 11.121-50-71



Karta över

SKANSHOLMENS naturreservat
EKERÖ kommun

Upprättad den 8/4 1974 av G Wingårdh
Skala 1:10 000

LÄNSSTYRELSEN I STOCKHOLMS LÄN
NATURVÅRDSENHETEN

— Gräns för naturreservat