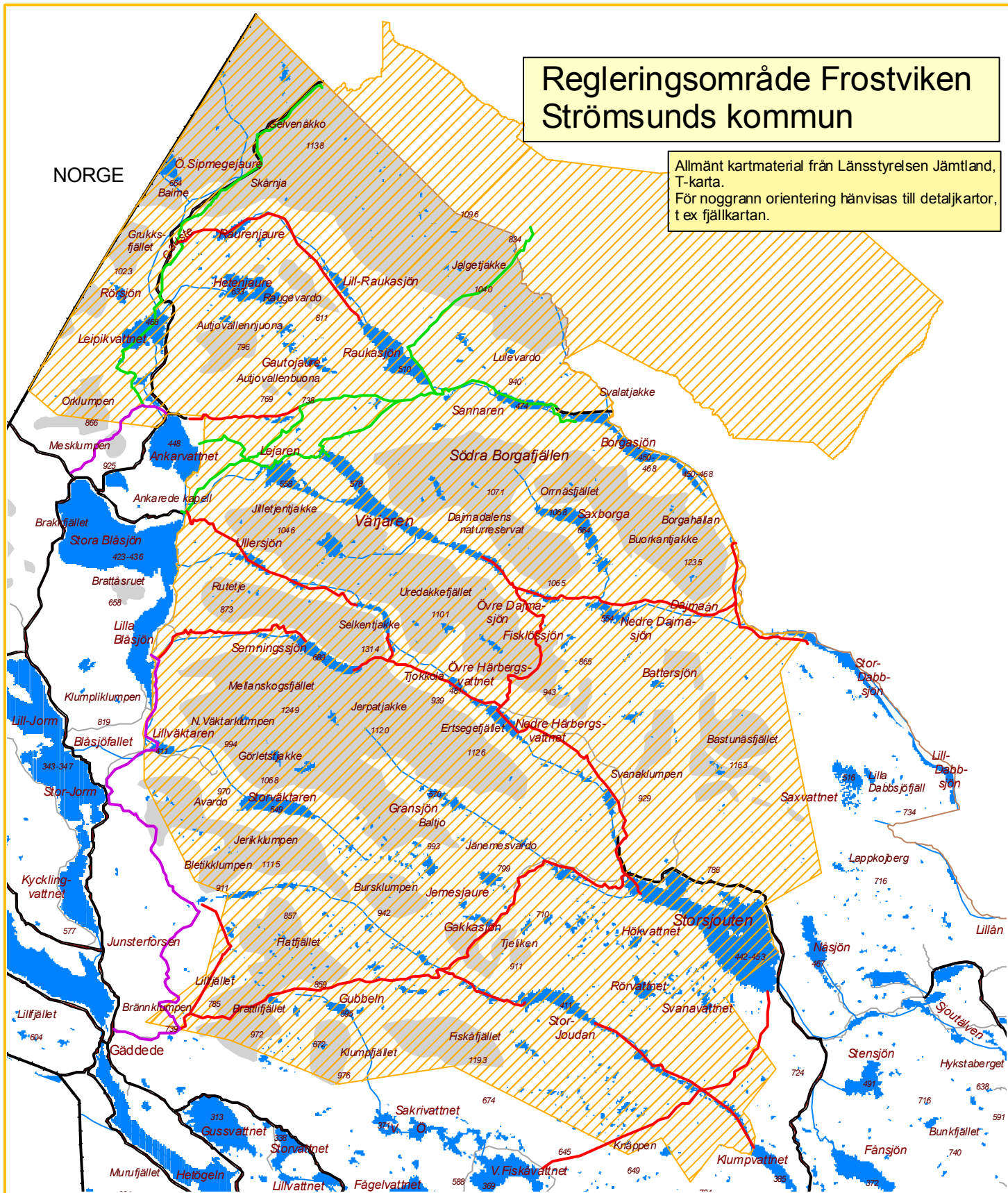






Regleringsområde Frostviken Strömsunds kommun

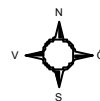
Allmänt kartmaterial från Länsstyrelsen Jämtland, T-karta.
För noggrann orientering hänvisas till detaljkartor, t ex fjällkartan.



-  gräns för regleringsområde (skoterförbud)
-  allmän skoterled tillåten för trafik t o m 19 april
-  allmän skoterled tillåten för trafik t o m 2 maj
-  led utanför regleringsområde, körning så länge snöförhållandena medger

-  kalvfjäll
-  enskild väg
-  allmän väg

Information om anslutande skoterleder utanför regleringsområdet ges av kommunen eller den lokala skoterklubben. Ledsträckningen på sjöar är endast ungefärligt markerad på kartan, Vissa leder över sjöar är ruskmarkerade. Körning på is sker alltid på egen risk!



0 10 20 30 kilometer