



Enligt sändlista

Bildande av naturreservatet Paviken, Eskelhems och Västergarns socknar, Gotlands kommun

Uppgifter om naturreservatet

Namn	Paviken
Kommun	Gotland
Socknar	Eskelhem och Västergarn
Läge	Ca 22 km SV Visby och ca 7 km NNV Klintehamn
Kartblad	Ekonomiska kartbladen 06I 4h (068 47) Kronholmen och 06I 4h (068 48) Västergarn
Gräns	Ytterkanten av den heldragna linjen på bifogad karta, bilaga 1.
Area	75 hektar varav ca 45 hektar vatten
Fastigheter och markägare	Se bifogad fastighetsförteckning, bilaga 3
Naturvårdsförvaltare	Länsstyrelsen i Gotlands län

1994-05-30

231-356-91

Beslut

Länsstyrelsen förklarar, med stöd av 7 § naturvårdslagen (1964:822, omtryckt 1991:641), det på bifogade karta, bilaga 1, avgränsade området som naturreservat.

Naturreservatets namn skall vara **Paviken**.

Ändamålet med reservatet är främst att bevara områdets rika fågelliv och värdefulla fornlämningsmiljöer.

För området skall gälla de föreskrifter enligt 8-10 §§ naturvårdslagen och 9 § naturvårdsförordningen (1976:484) som anges nedan.

A Föreskrifter enligt 8 § naturvårdslagen om inskränkningar i rätten att förfoga över fastighet inom reservatet

Utöver vad som i övrigt gäller är det förbjudet att

- 1 uppföra byggnad eller anläggning,
- 2 anlägga brygga, pir eller båtlänning,
- 3 anlägga parkeringsplats, uppställningsplats för husvagnar eller campingplats,
- 4 anlägga väg eller stig,
- 5 dra fram mark- eller luftledning,
- 6 bedriva täkt av sten, grus, sand eller jord,
- 7 plöja, harva eller fräsa mark,
- 8 använda kemiskt bekämpningsmedel eller tillföra handelsgödsel eller naturgödsel,
- 9 skogsplantera naturbetesmark,
- 9 sätta upp tavla, skylt, affisch eller liknande,
- 10 använda blyhagel vid skjutning med hagelvapen.

1994-05-30

231-356-91

Vidare är det *utan Länsstyrelsens tillstånd* förbjudet att

- 11 gräva, schakta, muddra eller spränga,
- 12 slå vass.

B Föreskrifter enligt 9 § naturvårdslagen om skyldighet att tåla visst intrång

Markägare liksom innehavare av särskild rätt till mark förpliktigas att tåla att följande anordningar utförs och åtgärder vidtas för att tillgodose ändamålet med reservatet:

- 1 Anordningar för utmärkning av och information om reservatet.
- 2 Rövningar för att hålla befintliga stigar och vägar framkomliga samt uppsättande av stättor och vägvisare.
- 3 Anläggande av spänger längs den östra stranden av Paviken.
- 4 Anläggande av gångbro över Idån.
- 5 Bibehållande av befintligt fågeltorn vid Pavikens östra strand.
- 6 Skötsel av betesmarkerna innefattande betesdrift, rövning samt uppsättande och underhåll av stängsel.

C Föreskrifter enligt 10 § naturvårdslagen om vad *allmänheten* har att iaktta inom reservatet

Utöver vad som i övrigt gäller är det förbjudet att

- 1 medföra hund som inte hålls kopplad,
- 2 fiska under tiden 15 mars-15 juli,
- 3 färdas på sjön Paviken med båt eller annan farkost under tiden 15 mars-15 juli,
- 4 tälta eller ställa upp husvagn eller husbil,
- 5 föra motordrivet fordon.

1994-05-30

231-356-91

D Föreskrifter enligt 9 § naturvårdsförordningen rörande naturvårdsförvaltningen av reservatet m m

- 1 Länsstyrelsen fastställer de anvisningar om naturvårdsförvaltningen m m som framgår av bifogad skötselplan, bilaga 2.
- 2 Reservatet skall utmärkas enligt svensk standard (SIS 03 15 22) och Naturvårdsverkets anvisningar (SNV:s handbok "Skyltar i naturskyddade områden", avsnitt 5).
- 3 Naturvårdsförvaltare skall vara Länsstyrelsen i Gotlands län.

Beskrivning av området**Geologi och hydrologi**

Sjön Paviken, som har en yta av ca 46 hektar, avskiljs från havet av ett ca 600 m brett näs som huvudsakligen är uppbyggt av sand och grus. På insidan av detta näs liksom nordost om Paviken består jordtäcket dock av moränmargel. Söderut löper näset samman med Kronholmen.

Paviken ligger bara någon meter över havsytan och är som helhet mycket grund -- största djupet ned till fast sandbotten är ca 5 m. Botten täcks dock ett flera meter tjockt lager av kalkbleke och gyttja, och i sjöns centrala del bildar sedimenten en stor, långsträckt bank, som vid lågvatten kan nå upp till ytan. Även vid utloppet finns en ca 0,75 m djup slambank, som sträcker sig 30-40 m ut i sjön.

Pavikens viktigaste tillflöde är Idån, som avvattnar ett ca 134 km² stort område som norrut sträcker sig ända in i Follingbo socken. Pavikens tillrinningsområde upptas till ca 1/3 av öppen mark och 2/3 av skog. Idån har ett medelvattenflöde på ca 1 m³/s, men under vårens snösmältning eller efter rikligt regn kan vattenflödet i ån uppgå till 20 m³/s. Torra somrar kan ån helt torka ut.

Idån mynnar på Pavikens östra sida, och vid mynningen har material som ån har fört med sig bildat ett närmare 5 hektar stort delta (os).

Deltat har huvudsakligen bildats under de senaste 50 åren, efter det att i slutet av 1940-talet dikade Vikmyr, som ligger en dryg kilometer uppströms Idån.

1994-05-30

231-356-91

Från Paviken rinner vattnet via den ca 1 km långa Västergarnsån (Paån) ut i Västergarnsviken vid Västergarns hamn. I samband med högvattenflöden i Idån hinner Västergarnsån inte avbörda allt det vatten som rinner in i Paviken, vilket leder till att markerna närmast sjön då översvämmas.

Växtlighet

Framför allt den norra delen av Paviken är till stor del igenväxt med främst vass med inslag av bredkaveldun och säv. Igenväxningen synes ha accelererat under 1980-talet (se figur 1), och i dag täcks mer än hälften av sjöns yta av övervattensvegetation.

Undervattensvegetationen domineras märkligt nog av vårtsärv, som annars är en mycket sällsynt växt i Sverige (hotkategori 3) och inte har påträffats i någon annan gotländsk sjö. Andra förekommande undervattensväxter är liten hårsärv, borstnate, hästsvans och kransalger. Kransalgernas utbredning i sjön tycks dock ha minskat avsevärt i takt med att denna har växt igen. Tidigare har havsnajas förekommit i Paviken, men det är osäkert om arten finns kvar här.

Vid Idåns utlopp i Paviken finns ett mäktigt bestånd av högresta knäcke-pilar, och även Pavikens västra strand samt Västergarnsån kantas delvis av knäcke-pilar.



Inom ett stråk som sträcker sig från sjöns sydvästra del ned till Västergarns kyrka finns en betydande och livskraftig förekomst av gotlandsnunneört, *Corydalis gotlandica*. Denna nunneört, som först nyligen har urskiljts som en egen art, förekommer bara inom två områden i Sverige: i Västergarn och på Stora Karlsö.

Framför allt i nordost och sydost kantas Paviken av en bård av starr- och gräsdominerade strandängar, som tidigare har betats men som under senare år börjat att växa igen. Försommaren 1992 återupptogs dock betet på dessa marker, och våren 1993 röjdes stora delar av dessa betesmarker.

Paviken omges i väster och söder huvudsakligen av jordbruksmark och i öster av en mosaik av skogs- och jordbruksmark. Åkermarken används huvudsakligen för vallodling. Skogen domineras av tall.

Fågelliv

Paviken är sedan lång tid tillbaka känd som en av Gotlands fågelrikaste sjöar. Till sjöns regelbundna häckfåglar hör bl a smådopping (flera par),



Figur 1. Utbredningen av övervattensvegetation (vitt) och klarvattenytor (svart) i Paviken åren 1958, 1965, 1971, 1974 och 1986.

1994-05-30

231-356-91

skäggdopping (1-3 par), rördrom (1-2 par), knölsvan (15-20 par), grågås (flera par), brunand (3-5 par), snatterand (5-10 par), stjärtand (1-2 par), årta (5-10 par), brun kärrhök (1-2 par), vattenrall (flera par), rörhöna (flera par), småfläckig sumphöna (något par), brushane (något par), storspov (1-2 par), sävsångare (flera par) och kärrensångare (flera par). Tillfälligt har under senare år bl a gråhakedopping, pungmes, skäggmes och flodsångare häckat i eller vid sjön.

Paviken och de omgivande åker- och betesmarkerna utgör också under vår och höst en viktiga rastområden för flyttande fåglar, främst gäss, änder och vadare. Sommartid fiskar flera av de tärnarter som häckar ute vid kusten, t ex silver-, små- och skräntärna, inne i Paviken. Året runt uppehåller sig några tiotal hägrar vid sjön.

Tillfälligt har ett stort antal olika sällsynta fåglar iakttagits i Pavikenområdet. I ett flertal fall har det rörts sig om de första fynden av respektive art på Gotland. Totalt har ca 240 fågelarter iakttagits i området.

Övrigt djurliv

Av fisk har åtminstone gädda, aborre, sutare, id, mört, sarv, ruda, löja, småspigg, lake, ål och havsöring noterats i Paviken och/eller Västergarnsån.

Fornlämningar m m

Under vikingatiden var Paviken en havsvik med ett inlopp som på det trängsta stället var ca 100 m brett, och viken utgjorde vid denna tid en väl skyddad och lättförsvard naturhamn.

Vid den östra stranden av Paviken, omedelbart söder om Idåns utlopp i sjön, fanns under vikingatiden en större boplats, där det bl a bedrevs handel och förekom olika typer av hantverk och där det också fanns ett skeppsvarv. Delar av av det ca 1,5 hektar stora fornlämningsområdet grävdes ut under åren 1967-73, och resultaten av undersökningen beskrivs närmare i boken "De kommo vida ..." av Per Lundström. Platsen tycks ha varit bebodd under ca 300 år, från ca 700 e Kr till slutet av 900-talet.

Redogörelse för ärendet

I en skrivelse till Länsstyrelsen den 20 november 1989 begärde Klinte

1994-05-30

231-356-91

traktens miljögrupp att ett naturreservat skulle bildas för Paviken med kringliggande område samt näset mellan Paviken och havet (ärende nr 231-1332-90). Miljögruppen begärde samtidigt att Länsstyrelsen med stöd av 11 § naturvårdslagen skulle meddela förbud mot ytterligare bebyggelse i området i avvaktan på att frågan om bildande av ett naturreservat avgjorts.

Länsstyrelsen meddelade i beslut den 21 mars 1990 att man avsåg att i det fortsatta arbetet beakta miljögruppens begäran om bildande av ett naturreservat för Paviken. Länsstyrelsen avslög dock miljögruppens begäran om ett byggnadsförbud enligt 11 § naturvårdslagen.

Länsstyrelsens beslut överklagades av Klintetraktens miljögrupp (ärende nr 231-2222-90), men regeringen beslutade den 12 mars 1992 att inte ta upp överklagandet till prövning.

Vid ett möte i Västergarns skola den 30 januari 1991 mellan vissa berörda markägare och representanter för Länsstyrelsen och Riksantikvarieämbetet om en planerad rensning av Västergarnsån (ärende nr 2327-2677-90) diskuterades även frågan om en eventuell reservatsbildning för Paviken och Västergarnsån, och i skrivelse till Länsstyrelsen den 31 januari 1991 meddelade tolv markägare vid Paviken/Västergarnsån att de ställde sig positiva till "att frågan om ett eventuellt bildande av ett snävt tilltaget naturreservat vid Paviken och ån söder därom undersöks i samråd med berörda markägare".

Den 22 mars 1991 inkom en skrivelse till Länsstyrelsen från Sveriges Ornitologiska Förening, som bl.a. föreslog att Länsstyrelsen skyndsamt skall vidta de åtgärder som behövs för att ge Paviken nödvändigt skydd.

I en samlad skrivelse till Länsstyrelsen den 25 mars 1991 begärde fem gotländska naturföreningar att ett angivet område innefattande bl.a Paviken med närmaste omgivning, Västergarnsån samt en del av strandområdet innanför Västergarnsviken skulle avsättas som naturreservat.

Frågan om en eventuell reservatsbildning diskuterades återigen vid ett möte mellan vissa berörda markägare och representanter för Länsstyrelsen den 31 mars 1992. Vid detta möte meddelade fem av de tolv markägare som undertecknat skrivelsen den 31 januari 1991 att de återkallade sin framställan.

Under 1992-93 utarbetade Länsstyrelsen ett förslag till beslut om reservatsbildning och skötselplan. Detta förslag sändes ut på remiss till myndigheter, organisationer och berörda fastighetsägare i oktober 1993.

1994-05-30

231-356-91

Den 18 april 1994 besökte Länsstyrelsens styrelse Paviken. I samband med besöket träffade styrelsen ett antal inbjudna markägare samt en företrädare för Gotlands Ornitologiska Förening, som gavs tillfälle att framföra sina synpunkter på det utsända reservatsförslaget.

Grund för beslutet

Områdets betydelse

Enligt beslut av Statens naturvårdsverk den 21 december 1987 utgör Paviken, markerna närmast öster om sjön samt Västergarnsån (ned till mynningen i havet) område av riksintresse för naturvården (område I 35) enligt 2 kap 6 § 2 st naturresurslagen (1987:12).

Markerna öster om Paviken, från Idåns mynning och söderut, samt Västergarnsån med intilliggande marker ned till mynningen ingår i område av riksintresse för kulturmiljövården.

Runt Paviken gäller 100 m strandskydd enligt 15 § naturvårdslagen.

Enligt Länsstyrelsens beslut med stöd av 19 § fornminneslagen den 25 juli 1975 är det inom den del av fastigheten Ammor 5:12 som ligger omedelbart söder om Idån (areal: 13,3 ha) förbjudet att bygga eller vidta andra åtgärder som kan förändra marken.

Områdets behov av skydd och vård

För att det rika fågellivet skall bevaras, krävs att ingen ytterligare exploatering i form av t ex bebyggelse sker i området samt att strandängar och andra öppna betesmarker inte växer igen. Fågellivet är även känsligt för störningar under häckningstiden.

Hur man överklagar

Detta beslut kan överklagas hos regeringen, Miljö- och naturresursdepartementet (se bilaga 4, formulär A).

./.

Beslut i detta ärende har fattats av styrelsen. I beslutet deltog landshövding Thorsten Andersson, ordförande, och ledamöterna Eric Carlsson, Torsten Frölich, Hans Klintbom, Björn Larsson, Harriet Lihnell, Henry Lindkvist,

1994-05-30

231-356-91

Jan Lundgren, Ulla Pettersson, Ingibjörg Sigurdsdóttir och Sören Strand samt tjänstgörande suppleanterna Håkan Ahlsten, Staffan Danielsson, Rune Jakobsson och Kjell Krafft.

I handläggningen av ärendet har även förste länsassessorn Nils Strehlenert, biträdande länsantikvarien Christian Runeby, byrådirektören Stellan Hedgren och naturvårdsdirektören Per Hansson deltagit. Per Hansson föredrog ärendet.

Per Hansson anmälde avvikande mening mot beslutet (se bilaga 5).


Thorsten Andersson

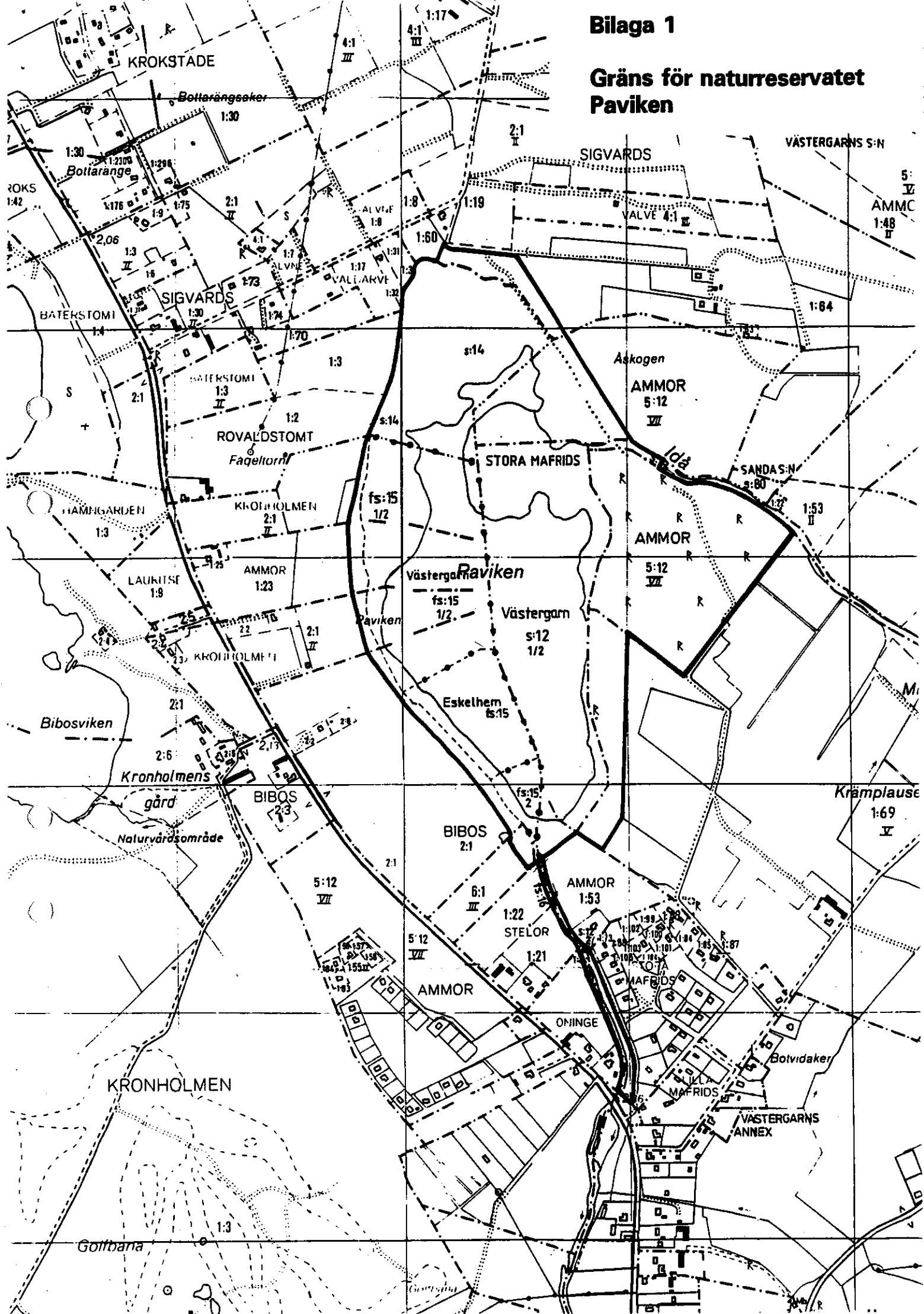

Per Hansson

Bilagor

- 1 Karta visande reservatets avgränsning
- 2 Skötselplan
- 3 Fastighetsförteckning
- 4 Hur man överklagar
- 5 Avvikande mening

Bilaga 1

Gräns för naturreservatet Paviken



1994-05-30

231-356-91

Skötselplan för naturreservatet Paviken

Planen har fastställts av Länsstyrelsen i Gotlands län den 30 maj 1994. Fastställelsen omfattar inte den ekonomiska utredningen.

Förord

Skötselplanen har upprättats av Länsstyrelsen i Gotlands län. Samråd har skett med bl a Statens naturvårdsverk och Gotlands kommun.

Innehåll

I Allmän beskrivning av naturreservatet

II Riktlinjer för den framtida naturvårdsförvaltningen av reservatet

- 1 Disposition och skötsel av mark och vatten
- 2 Anordningar för besökare
- 3 Tillsyn
- 4 Dokumentation
- 5 Finansiering av naturvårdsförvaltningen

III Källor

1994-05-30

231-356-91

I Allmän beskrivning av naturreservatet

1 Administrativa data

Se beslutet.

2 Grund för beslutet samt föreskrifter

Se beslutet.

3 Beskrivning av nuvarande förhållanden

3.1 Naturförhållanden

Se beslutet.

3.2 Markanvändning

3.2.1 Skogs- och jordbruk

Endast en mindre del, sammanlagt några få hektar, av reservatet utgörs av skogsmark. All denna skogsmark betas av nöt.

Övrig mark inom reservatet, drygt 25 hektar, består av strandängar och andra öppna marker som betas med nöt. För betessäsongen 1993 hade Länsstyrelsen tecknat avtal med två brukare om ersättning för landskapsvårdande av all mark inom det tilltänkta reservatet.

3.2.2 Befintliga byggnader och anläggningar

Inom reservatet finns ett fågeltorn (se nedan). Övergång (gångbro) för betesdjuren har anlagts över den nedre delen av Idån.

3.3 Tillgänglighet

Länsväg 140, Visby-Fidenäs, passerar mellan Paviken och havet på en bro över Västergarnsån, ca 500 m nedströms reservatet. Mindre bilvägar leder fram till reservatets norra respektive sydöstra del.

1994-05-30

231-356-91

3.4 Anordningar för friluftslivet

Vid sjön har uppförts två fågeltorn, av vilka det ena (som ägs av Naturskyddsföreningen på Gotland) står utanför reservatet, i kanten av en talldunge ca 200 m väster om sjön, och det andra (som ägs av Länsstyrelsen) står omedelbart intill sjöns sydöstra strand.

Parkeringsplats för allmänheten har anlagts ca 300 m SÖ Pavikens sydspets. Från parkeringsplatsen leder en stig ned till sjön och vidare norrut längs stranden till det östra fågeltornet. Vägen fram till parkeringsplatsen underhålls av Gotlands kommun.

3.5 Information

Vid parkeringsplatsen sydost om Paviken står ett skyltställ med information om sjön och dess fågelliv. Informationsskylt finns även i det östra fågeltornet.

Vid fornlämningsområdet söder om Idån har Riksantikvarieämbetet satt en mindre informationsskylt.

Pavikens natur och kulturmiljö beskrivs bl a i de båda guideböckerna "Gotlands natur. En reseguide" och "Vägen till kulturen på Gotland".

1994-05-30

231-356-91

II Riktlinjer för den framtida förvaltningen av reservatet

1 Disposition och skötsel av mark och vatten

1.1 Övergripande mål

Målen för skötseln är att genom naturvårdsinriktad betesdrift skapa förutsättningar för bibehålla ett rikt fågelliv i området samt att hålla landskapet öppet.

1.2 Generella riktlinjer och åtgärder

Från naturvårdssynpunkt är det angeläget att all mark inom reservatet hävdas genom naturvårdsinriktad betesdrift. Hur denna betesdrift skall bedrivas bör närmare preciseras i avtal som upprättas mellan Länsstyrelsen och djurhållarna inom reservatet.

2 Anordningar för besökare

2.1 Övergripande mål

Ändamålet med reservatet är främst att bevara områdets rika fågelliv och värdefulla fornlämningsmiljöer. Några ytterligare anläggningar för friluftslivet förutom de som redan finns avses därför inte uppföras. Möjligheterna att ta sig fram till fots längs Pavikens östra strand bör dock förbättras något genom att de blötaste sträckorna spångas.

2.2 Riktlinjer och åtgärder

2.2.1 Tillgänglighet

Ändring av nuvarande förhållanden är inte aktuell.

2.2.2 Vägar och stigar

Den stig som löper längs sjöns östra strand bör hållas framkomlig genom återkommande röjningar i den mån inte enbart bete är tillräckligt för detta. Den södra delen av stigen bör spångas. Om den nuvarande bron över Idån skulle tas bort eller förfalla, bör en ny byggas.

1994-05-30

231-356-91

2.2.3 Information

Informationsskyltar sätts upp vid vägen norr om Paviken, vid Idån, vid parkeringsplatsen SO om sjön och i de två fågeltornen.

2.2.4 Utmärkning av naturreservatets gräns

Reservatsgränsen skall utmärkas enligt svensk standard (SIS 03 15 22) och Naturvårdsverkets anvisningar.

3 Tillsyn

Länsstyrelsens ambulerande tillsynsman svarar för tillsynen av reservatet.

4 Dokumentation

Naturvårdsförvaltaren dokumenterar utförda åtgärder, kostnaderna för dessa och hur de har finansierats samt förhållanden som hotar naturvårdens intressen. Effekterna av beteshävdin inom reservatet bör följas genom återkommande inventeringar av fågellivet.

5 Ekonomisk utredning

Länsstyrelsen har nedan gjort en beräkning av kostnaderna (i 1994 års penningvärde) för skötseln av reservatet. Angivna skötselåtgärder avses finansieras genom anslaget för vård av naturvårdsobjekt m m.

Vad gäller grusvägen fram till parkeringsplatsen sydost om Paviken förutsätts att Gotlands kommun även fortsättningsvis svarar för underhållet denna väg.

1994-05-30

231-356-91

Skötselåtgärd	Engångs-kostnad (kr)	Årlig kostnad (kr)
Utmärkning av reservatsgränsen	5.000	
Framställning och uppsättande av informationsskyltar	15.000	
Inståndsättande av stig öster om Paviken	20.000	
Underhåll av stigar		5.000
Ersättning för skötsel genom betesdrift		50.000
Naturvårdstillsyn		3.000
Summa	40.000	58.000

1994-05-30

231-356-91

III Källor

- Alexandersson, H, Ekstam, U & Forshed, N. 1986. Stränder vid fågel-sjöar. - Naturvårdsverket och LT:s förlag.
- Andersson, A. & Jacobson, R. 1984. Översiktlig naturinventering. Botanik. - Länsstyrelsen i Gotlands län.
- Englund, S. 1984. Stelor i Västergarn - en nyupptäckt hamnanläggning. - Gotländskt Arkiv 1984, s. 198-200.
- Ekvall, M. 1991. Resultat av mätningar i Paån, Västergarn, enligt beställning 1991-07-12, dnr 231-356-91. - Länsstyrelsen i Gotlands län, Lantbruksenheten.
- Johansson, O, Ekstam, U. & Forshed, N. 1986. Havsstrandängar. - Naturvårdsverket och LT:s förlag.
- Jonsson, M & Lindquist, S-O. 1987. Vägen till kulturen på Gotland. - Gotlands fornsal.
- Kloth, J-H & Lovén, U. 1987. Gotlands natur. En reseguide. - Bonniers och Länsstyrelsen i Gotlands län.
- Lundström, P. 1981. De kommo vida ... Vikingars hamn vid Paviken på Gotland. - Sjöhistoriska Museet.
- Lundström, P. 1983. Gotlandshamnar. I: Gutar och vikingar, s. 99-116. - Statens Historiska Museum.
- Lundström, P. 1983. Paviken - handelsplats, hantverksplats och skeppsvarv. I: Gutar och vikingar, s. 117-119. - Statens Historiska Museum.
- Länsstyrelsen i Gotlands län. 1986. Sjöinventering.
- Länsstyrelsen i Gotlands län. 1988. Områden av riksintresse för naturvård och friluftsliv i Gotlands län.
- Manneke, P. 1984. Det gåtfulla Västergarn. Gotländskt Arkiv 1984, s. 200-204.
- Ohlsson, A. 1968. Från träsk och fågelmyr. - Gotlandskonst.
- Statens naturvårdsverk. 1991. Områden av riksintresse för naturvård & friluftsliv. - SNV Rapport 3771.
- Statens naturvårdsverk. 1992. Områden av riksintresse för naturvård & friluftsliv. Beskrivningar. - SNV Rapport 4037.
- Svantesson, S-I. 1978. Översiktlig naturinventering. Geologi. - Länsstyrelsen i Gotlands län.
- Svensson, L. (red.) 1985. Fågellokalerna i Sverige. En reseguide. Fjärde uppl. - Bonniers.



FASTIGHETSFÖRTECKNING

1 (20)

1993-01-18

Dnr 92109

Eup 15/93

Rangvald Larsson
/Klara Olsson

Fastighetsförteckning över PAVIKEN och dess utlopp i havet, ESKELHEM och VÄSTERGARN socknar.

Förteckningen är framtagen som underlag för eventuell naturreservatsbildning.

FASTIGHETER

Beteckning på kartan

Ägare, adress

Anmärkning

Eskelhem socken

Rovaldstomt 1:2

Marianne Pettersson
Adelsg 33
621 57 VISBY

Rovaldstomt 1:3

Marianne Pettersson
adress se Rovaldstomt 1:2

Sigwards 1:60

Gudrun Serrander
Nygatan 2 A, II
621 56 VISBY

Sigwards 1:64

Gregor Nyvang
Trädgårdsv 12
181 62 LIDINGÖ

1/2

Elisabeth Nyvang
Trädgårdsv 12
181 62 LIDINGÖ

1/2

Valdarve 1:31

Sigbritt Sand
Skebokvarnsv 156
124 34 BANDHAGEN

1993-01-18

Beteckning på kartan

Ägare, adress

Anmärkning

Västergarn socken

Ammor 1:23

Hugo Sigrén
adress okänd

Lagfart 1917-01-08, 4

Majsan Appelgren
Skoig 2
620 20 KLINTEHAMN

Ägare enl fastighetslängden

Ammor 1:53

Yvonne Knutas Tzvetanova
Jungmansg 38
621 51 VISBY

Ammor 5:12

Lars Gabrielsson
Ammor Västergarn
620 20 KLINTEHAMN

Ammor 6:1

Annie Vestberg
Ammor Västergarn
620 20 KLINTEHAMN

Lagfart på 1/2

Ragnar Vestbergs db
c/o Annie Vestberg
Ammor Västergarn
620 20 KLINTEHAMN

Lagfart på 1/2

Bengt Vestberg
Skarvv 13
861 00 TIMRÅ

1/8 enl fastighetslängden.
Delägare i Ragnar Vest-
bergs db

Laila Vestberg
Vikingag 8, III
113 42 STOCKHOLM

1/8 enl fastighetslängden.
Delägare i Ragnar Vest-
bergs db

Gunvor Vestberg
Ammor Västergarn
620 20 KLINTEHAMN

1/8 enl fastighetslängden.
Delägare i Ragnar Vest-
bergs db

Lars Vestberg
N Kustv 22
620 20 KLINTEHAMN

1/8 enl fastighetslängden.
Delägare i Ragnar Vest-
bergs db

1993-01-18

Beteckning på kartan	Ägare, adress	Anmärkning
Bibos 2:1	Marie-Louise Menkert Bibos Västergarn 620 20 KLINTEHAMN	1/2
	Hans Menkert Bibos Västergarn 620 20 KLINTEHAMN	1/2
Hamngården 1:2	Marianne Pettersson Rundarve Atlingbo 620 23 ROMAKLOSTER	1/2
	Barbro Nilsson Övide Västergarn 620 20 KLINTEHAMN	1/2
Kronholmen 1:3	Visby Golfklubb Box 1038 621 21 VISBY	
Kronholmen 1:4	Gotlands kommun Kommunstyrelsen 621 81 VISBY	
Kronholmen 2:1	Majsan Appelgren adress Ammor 1:23	
Lastageplatsen 1:1	Västergarns Fiskareförening u p a c/o L Larsson Lekarve Sanda 620 20 KLINTEHAMN	
Mafrids Lilla 1:69	Tomas Hallgren L Mafrids Västergarn 620 20 KLINTEHAMN	
Stelor 1:14	Erik Karlsson Poppelg 6 621 44 VISBY	

1993-01-18

Beteckning på kartan	Ägare, adress	Anmärkning
Stelor 1:17	Nils Nyman Tingvallav 64, III 195 32 MÄRSTA	1/2
	Lisa Nyman Tingvallav 64, III 195 32 MÄRSTA	1/2
Stelor 1:18	Åsa Yttergren Rådmansbacken 3, VIII 145 56 NORSBORG	
Stelor 1:19	Erik Karlsson adress se Stelor 1:14	
Stelor 1:21	Bert Conny Lindberg Stelor Västergarn 620 20 KLINTEHAMN	
Stelor 1:22	Visby AIK Box 1242 621 23 VISBY	Lagfart 1976-07-21,1615
	Allan Carlssons db c/o Barbro Carlsson Lillgr 7 621 47 VISBY	Allan Carlssons db ägare enl fastighetslängden
Öninge 1:3	Rosa Viding Öninge Västergarn 620 20 KLINTEHAMN	
Öninge 1:6	Lars Bertil Hedengran Öninge Västergarn 620 20 KLINTEHAMN	1/2
	Ing-Mari Hedengran Öninge Västergarn 620 20 KLINTEHAMN	1/2

1993-01-18

Beteckning på kartan

Ägare, adress

Anmärkning

Övide 1:6

Nils Ove Norragård
Norrgårde Sanda
620 20 KLINTEHAMN

1/2

Marianne Norragård
Norrgårde Sanda
620 20 KLINTEHAMN

1/2

MARKSAMFÄLLIGHETER

Eskelhem socken

Samf kanal

Delägande fastigheter
fler än tio

Bl a

Valve 3:1

Delägarna i samfälld kanal gm
Valve o Sigvards till Paviken,
Eskelhem
c/o Bertil o Sonja Olsson
Valve Eskelhem
620 20 KLINTEHAMN

Samfälld "kanal genom
Walfva och Sigvards
ägor till Pavik, 4 m
bredd".
Samf för Eskelhems
3:e skifteslag.
Akt Eskelhem 132 II
sid 1872.

Valve 4:1

Delägarna i samfälld kanal gm
Valve o Sigvards till Paviken,
Eskelhem
c/o Lars Gabrielsson
Ammor Västergarn
620 20 KLINTEHAMN

1993-01-18

Eskelhem s:14

Samfälld "fiskeplats ut-
med Paviken och väg till
fiskeplatsen, 5 m bred".
Akt Eskelhem 132 II
sid 1902, Eskelhem
415 m fl.

Deläggande fastigheter
fler än tio

Bl a

Valve 4:1

Delägarna i samfälligheten
Eskelhem s:14
c/o Lars Gabrielsson
adress se Eskelhem samf kanal

Valve 3:1

Delägarna i samfälligheten
Eskelhem s:14
c/o Bertil o Sonja Olsson
adress se Eskelhem samf kanal

Sanda socken

Sanda s:80

Deläggande fastigheter
fler än tio

Samfälld "Planen om-
kring Idåen".
Akt Sanda 48, 85 m fl
och Västergarn 197.

Bl a

Boterarve 3:1

Delägarna i samfälligheten
Sanda s:80
c/o Per Österlund
Boterarve Sanda
620 20 KLINTEHAMN

Bjästavs 1:29

Delägarna i samfälligheten
Sanda s:80
c/o Anna-Stina och Anders
Olsson
Bjästavs Sanda
620 20 KLINTEHAMN

1993-01-18

Västergarn socken

Västergarn s:2

Deläggande fastigheter

Ammor 5:12

Lars Gabrielsson
adress se ovan, fastigheter

Öninge 1:12

Ann-Mari Kallin
Utsiktsv 8
181 62 LIDINGÖ

Viveka Schenholm
Bjällbrunna Stuteri
605 90 NORRKÖPING

Samfällid släkeupplags-
plats.
Akt Västergarn 35, 36,
197 m fl

Västergarn s:4

Deläggande fastigheter
fler än tio

Bl a

Ammor 5:12

Delägarna i samfälligheten
Västergarn s:4
c/o Lars Gabrielsson
Ammor Västergarn
620 20 KLINTEHAMN

Mafrids Lilla 1:69

Delägarna i samfälligheten
Västergarn s:4
c/o Tomas Hallgren
L Mafrids Västergarn
620 20 KLINTEHAMN

Väg, samfällid för
Västergarn socken.
Akt Västergarn 35, 36,
44 m fl

1993-01-18

Västergarn s:5

Deläggande fastigheter
fler än tio

Bl a

Ammor 5:12

Delägarna i samfälligheten
Västergarn s:5
c/o Lars Gabrielsson
adress se Västergarn s:4

Mafrids Lilla 1:69

Delägarna i samfälligheten
Västergarn s:5
c/o Tomas Hallgren
adress se Västergarn s:4

Samfällt lertag.
Akt Västergarn 35, 36,
197 m fl

Västergarn s:6

Deläggande fastigheter
fler än tio

Bl a

Mafrids Lilla 1:69

Delägarna i samfälligheten
Västergarn s:6
c/o Tomas Hallgren
adress se Västergarn s:4

Ammor 5:12

Delägarna i samfälligheten
Västergarn s:6
c/o Lars Gabrielsson
adress se Västergarn s:4

Samfälld plan.
Akt Västergarn 35, 36,
197 m fl

1993-01-18

Västergarn s:8

Deläggande fastigheter
fler än tio

Bl a

Samfällighet
för upphängande af
fiskeredskap, samt
väg till fiskeparkerna.
Akt Västergarn 35, 36,
197.

Ammor 1:17

Delägarna i samfälligheten
Västergarn s:8
c/o Nils Oskar Ström
Ammor Västergarn
620 20 KLINTEHAMN

Ammor 5:12

Delägarna i samfälligheten
Västergarn s:8
c/o Lars Gabrielsson
adress se Västergarn s:4

Västergarn s:9

Deläggande fastigheter
fler än tio

Bl a

Samfälld "Wäg från
landsvägen till åtkomst
af stranden till 3 fots
bredd.
Akt Västergarn 35, 36,
197.

Ammor 5:12

Delägarna i samfälligheten
Västergarn s:9
c/o Lars Gabrielsson
adress se Västergarn s:4

Mafrids Lilla 1:69

Delägarna i samfälligheten
Västergarn s:9
c/o Tomas Hallgren
adress se Västergarn s:4

1993-01-18

Västergarn s:10

Deläggande fastigheter
fler än tio

Bl a

Ammor 1:37

Delägarna i samfälligheten
Västergarn s:10
c/o Henry Karlsson
Ammor Västergarn
620 20 KLINTEHAMN

Ammor 1:17

Delägarna i samfälligheten
Västergarn s:10
c/o Nils Oskar Ström
adress se Västergarn s:8

Samfällid "Wäg genom
kramplösa åkrarne,
ängen och stycket
till Stehlor utmål till
12 fots bredd.
Akt Västergarn 35, 36,
197 m fl.

Västergarn s:11

Deläggande fastigheter
fler än tio

Bl a

Ammor 5:12

Delägarna i samfälligheten
Västergarn s:11
c/o Lars Gabrielsson
adress se Västergarn s:4

Mafrids Lilla 1:69

Delägarna i samfälligheten
Västergarn s:11
c/o Tomas Hallgren
adress se Västergarn s:4

Samfällit "Utmål för
upplag av släke".
Akt Västergarn 35, 36,
197 m fl

1993-01-18

Västergarn s:12

Deläggande fastigheter
fler än tio

Bl a

Matrids Lilla 1:69

Delägarna i samfälligheten
Västergarn s:12
c/o Tomas Hallgren
adress se Västergarn s:4

Ammor 5:12

Delägarna i samfälligheten
Västergarn s:12
c/o Lars Gabrielsson
adress se Västergarn s:4

Samfälld "Fiskeplan
utmed Paviken samt
utmed ån utanför
Sipparve".
Akt Västergarn 44,
197 m fl

Västergarn s:13

Deläggande fastigheter
fler än tio

Bl a

Ammor 5:12

Delägarna i samfälligheten
Västergarn s:13
c/o Lars Gabrielsson
adress se Västergarn s:4

Mafrids Lilla 1:69

Delägarna i samfälligheten
Västergarn s:13
c/o Tomas Hallgren
adress se Västergarn s:4

Samfälld "Fiskeplan
utmed Idån".
Akt Västergarn 44, 197
m fl

1993-01-18

FISKESAMFÄLLIGHETER

Eskelhem fs:15

Deläggande fastigheter

i Eskelhem

Samfält "fiske i
Westergamsvik
(Paviken)"
Akt Eskelhem 94 sid 8,
Eskelhem 415 m fl.

Båterstomt 1:3

Marianne Pettersson
adress se ovan Rovaldstomt 1:2

Båterstomt 1:4

Ulla Birgitta M Rydström
Styrmanng 18, II
114 54 STOCKHOLM

Båterstomt 1:6

Järry Edin
Sköntorpsv 101, I
121 65 JOHANNESHOV

Sigwards 2:1

Kent Johansson
Sigwards Eskelhem
620 20 KLINTEHAMN

i Västergarn:

Bibos 2:1

Hans Menkert
adress se ovan under fastigheter

Marie-Louise Menkert
adress se ovan under fastigheter

1993-01-18

Västergarn fs:15

Deläggande fastigheter
fler än tio

Bl a

Samfällt "Fiske i
wiken (Paviken)"
Akt Västergarn 3 b,
197 m fl

Ammor 1:37

Delägarna i fiskesamfälligheten
Västergarn fs:15
c/o Henry Karlsson
Ammor Västergarn
620 20 KLINTEHAMN

Ammor 1:17

Delägarna i fiskesamfälligheten
Västergarn fs:15
c/o Nils Oskar Ström
Ammor Västergarn
620 20 KLINTEHAMN

Västergarn fs:16

Deläggande fastigheter
fler än tio

Bl a

Samfällt "Fiske i
Wadet".
Akt Västergarn 3 b,
197 m fl

Ammor 1:37

Delägarna i fiskesamfälligheten
Västergarn fs:16
c/o Henry Karlsson
adress se ovan Västergarn fs:15

Ammor 1:17

Delägarna i fiskesamfälligheten
Västergarn fs:16
c/o Nils Oskar Ström
adress se ovan Västergarn fs:15

1993-01-18

ANLÄGGNINGSSAMFÄLLIGHETER

Anl 1
(bil 3)

Sipparve vägförening
c/o Kassör Inger Karlqvist
Klockgränd 5 B
621 57 VISBY

Del av s:12 ingår i utöv-
ningsområdet för Sipparve
vägförening, akt
Västergarn 173.

Anl 2

Vikmyrs Dikningsföretag
c/o PO Johansson
Alvene Eskelhem
620 20 KLINTEHAMN

Dikningsföretag 1942.
Uppgift lämnad av
Lantbruksenheten.

Anl 3

Ammor samt Vestergarn Annex
Dikningsföretag
c/o Lars Gabrielsson
Ammor Västergarn
620 20 KLINTEHAMN

Dikningsföretag 1922.
Uppgift lämnad av
Lantbruksenheten.

1993-01-18

RÄTTIGHETER

Ledningsrätter

Gotland Lr:18

Ledningsrätts-
havare:

Gotlands kommun
adress se Kronholmen 1:4

Gotlands kommun
Gatukontoret
621 81 VISBY

Ändamål: VA-ledning
belastar bl a
i Västergarn socken:
Kronholmen 2:1,
Bibos 2:1, Ammor 6:1
Stelor 1:21, 1:22,
Öninge 1:3 och samfällig-
heterna Västergarn s:4,
s:5, s:6.
Akt Sanda 503.

Servitut

Beteckning på kartan
Tjänande fastighet

Härskande fastighet
Ägare

Anmärkning

Eskelhem socken

Västergarn socken

Serv 1
Kronholmen 1:3,
samfälligheterna
Västergarn s:10
och s:11

Kronholmen 1:4
Gotlands kommun
adress se ovan

Servitut innefattande bl a
"dels den rätt till utfarts-
väg över samfälld mark
till Stelors hemman och
samfälld väg för Väster-
garn 2:a skifteslag fram till
allmän väg, som av ålder
eventuellt kan tillkomma
styckningsfastigheten,
dels rätt att använda Svält-
holmen för bad och släke-
täkt."
Akt Västergarn 134

1993-01-18

Serv 2
Kronholmen 2:1

Ammor 1:25

Ragnhild Weijnitz
Ammor Västergarn
620 20 KLINTEHAMN

Lars Håkan Weijnitz
Ammor Västergarn
620 20 KLINTEHAMN

Servitut för markinfiltration
från trekammarbrunn.
Inskrivet 1984, 2312

Serv 3
Stelor 1:14

Lauritse 2:1

Gotlands kommun
Kommunstyrelsen
adress se ovan Kronholmen 1:4

Gotlands kommun
Gatukontoret
adress se ovan, ledningsrätter

Servitut för vattenledning
m m
Inskrivet 1977, 10422

Serv 4, olok
samfälligheten
Västergarn s:2
och ev andra
fastigheter

Öninge 1:12

Ann-Mari Kallin
adress se ovan
samf Västergarn s:2

Viveka Schenholm
adress se ovan
samf Västergarn s:2

Olokaliserat servitut.
Rätt att--- "tillgodogöra
sig släketillgången i
hamnassängen".
Vattendomstolens
utslag 1936-02-24.

Serv 5, olok
samfälligheten
Västergarn s:2
och ev andra
fastigheter

Ammor 5:12

Lars Gabrielsson
adress se ovan fastigheter

Olokaliserat servitut.
---"rätt till fri båtplats i
hamnen och rätt att nyttja
i hamnområdet ingående
mark norr om lägenheten
Lauritze"-----"såsom bad-
plats för sig sitt husfolk
och sina sommargäster".
Vattendomstolens
utslag 1926-02-24.

1993-01-18

Serv 6
samfälligheten
Västergarn s:12

Vägservitut.

Ammor 1:53

För Ammor 1:53, akt
Västergarn 44, sid 58,
pkt 5

Yvonne Knutas Tzvetanova
adress se ovan under
fastigheter

Mafrids Stora 1:86

För Mafrids Stora 1:86, akt
Västergarn 131

Pentti Urpo Matias
Eklund
Beckholmen
115 21 STOCKHOLM

Mafrids Stora 1:88 m fl

För Mafrids Stora 1:88 m fl
bl a akt Västergarn 141

Edvard Thunegard
Åkermansv 13
621 58 VISBY

Birgitta Johansson
Ajmunds Mästerby
620 20 KLINTEHAMN

Albert Löfgrens db har
lagfart på 1/2 av Mafrids
St 1:88. Birgitta Johans-
son är ägare till 1/2 enl
fastighetslängd och dotter
t Albert Löfgren enl bpt
1970.

1993-01-18

Nyttjanderätter m.m

**Beteckning på kartan
Tjänande fastighet**

Rättighetsinnehavare

Anmärkning

Nyttjanderätterna
Nyttj 1 och 3-9 är i fastig-
hetsängden upptagna un-
der fastigheten Lastageplat-
sen 1:1, men enligt karta
och uppgift från Väster-
garns Fiskeriförening är
dessa nyttjanderätter
belägna på samfällig-
heten Västergarn s:2.

Nyttj 1 och 4
samfälligheten
Västergarn s:2

Västergarns Fiskareförening u p a
c/o L Larsson
adress se ovan Lastageplatsen 1:1

Byggnader på

Nyttj 2
samfälligheten
Västergarn s:2

Karl Lerman
Klippgatan 2
621 58 VISBY

Byggnad på enl uppgift
från Fiskareföreningen.

Nyttj 3
samfälligheten
Västergarn s:2

Edda Valborg Maria
Melins db
c/o L Fohlin
Hagag 28
791 33 FALUN

Byggnad på

Nyttj 5
samfälligheten
Västergarn s:2

Anna-Stina Maria Purk
Viktoriag 19
281 38 HÄSSLEHOLM

Byggnad på

1993-01-18

**Beteckning på kartan
Tjänande fastighet**

Rättighetsinnehavare

Anmärkning

Nyttj 6
samfälligheten
Västergarn s:2

Bo Erik Öberg
Ringv 37
620 20 KLINTEHAMN

Byggnad på

Nyttj 7
samfälligheten
Västergarn s:2

Lillemor Asta Viola Ljunggren
Wilckens väg 2
620 20 KLINTEHAMN

Byggnad på

Nyttj 8
samfälligheten
Västergarn s:2

Ingrid Britta Sofia Lerman
Villag 15
621 47 VISBY

Byggnad på

Nyttj 9
samfälligheten
Västergarn s:2

Per Olof Thunegard
St Tune Väte
620 20 KLINTEHAMN

Byggnad på

Erik Oskar Thunegard
Box 12
374 21 KARLSHAMN

Lars Bertil Thunegard
Norrhenninge 1198
760 31 EDSBRO

Bengt Olof Thunegard
St Tune Väte
620 20 KLINTEHAMN

1993-01-18

Beteckning på kartan
Tjänande fastighet

Rättighetsinnehavare

Anmärkning

Nyttj 10
Kronholmen 2:1

Alice Signe Maria
Gustafssons db
c/o Ekmosse
Källensg 6
693 31 DEGERFORS


Markområde och utfart
enl avtal 1945 och 1956.

Byggnad på enl fastighets-
längd.

Intresseanmälan om rätt
att förvärva arrendeställe
Ant i lagfartsspalt, in-
skrivningsmyndigheten
1991, 2222

Anmärkning: Ovanstående fastighetsförteckning bygger på uppgifter tillgängliga i offentliga arkiv m m. Utredning om eventuella privaträttsliga avtal mellan fastighetsägarna har ej genomförts.

I förteckningen har inte medtagits okända servitutshavare med rätt till väg över samfällid fiskeplan, Västergarn s:12.



Rangvald Larsson
lantmätare



Klara Olsson
karttekniker

- Bil 1 Kopia, del av specialblad till fastighetskarta över Västergarn 6848:101, 102, 103, skala 1:2000
- 2 Kopia, del av ekk 6847, 6848, skala 1:10 000
- 3 Kopia förrättningskarta Västergarn 173, skala 1:2000
- 4 Utdrag ur samfällighetsförteckningen för Eskelhem, Sanda och Västergarn

**Lantmäteriet**

Fastighetsregistermyndigheten 1994-06-03

Gotlands län

LÄNSSTYRELSEN I GOTLANDS LÄN

Dnr

**REGISTERBLAD - samfällighetsföreningar/
LGA-samfälligheter/vägföreningar/vägsam-
fälligheter**

1994-02-14

Blad nr

1

(2)

Dnr FRM 94/4

Föreningens namn, adress m m	Namn Wadet samfällighetsförening	Organisationsnummer 716404-8675
	Postadress c/o Henry Carlsson, Ammor, Västergarn, 620 20 Klintehamn	Akt nr Samfför 54
		Föreningen införd i registret (datum) 1994-02-14
	Styrelsens säte (kommun) Gotland	Räkenskapsår 1 jan - 31 dec
	Ändamål att förvalta	Registerbeteckning
	samfällid mark:	
	Planen omkring Idåen, fiskeplats utmed Paviken, vägar, lertag, utmål för upplag av släke m m	Sanda s:80 Eskelhem s:14 Västergarn s:4-s:6, s:8-s:14, s:17
	samt samfällt fiske:	
	Fiske i Westergarnsviken (Paviken), fiske i Wadet m fl	Eskelhem fs:15 Västergarn fs:15-fs:16
Stadgar	Stadgar fastställda eller registrerade (datum, dnr) 1994-02-14, dnr FRM 94/4	
	Stadgåändring (§, datum, ändringen avser)	

1994-06-02
 FASTIGHETSREGISTERET
 Ammor, Västergarn S B
 621 45 VISBY



Föreningens namn, adress m m	Namn Wadet samfällighetsförening		Organisationsnummer 716404-8675	
	Postadress c/o Henry Carlsson, Ammor, Västergarn, 620 20 Klintehamn			Datum för registrern 94-02-14
	Firmatecknare Styrelsen			Datum för förändring (införd i reg) 94-02-14
LST ledamot	-			
Styrelsens sammansättning (ledamöter och suppleanter)	Namn, postadress, telefon bostad och arbete			
	Henry Carlsson ordförande	Ammor, Västergarn 620 20 Klintehamn	0498-245036	94-02-14
	Lars Gabrielsson ledamot	Ammor, Västergarn 620 20 Klintehamn	0498-245000	"
	Tomas Hallgren ledamot	Lilla Mafrids, Västergarn 620 20 Klintehamn	0498-245258	"
	Hans Menkert ledamot	Bibos, Västergarn 620 20 Klintehamn	0498-245151	"
	Per Österlund ledamot	Boterarve, Västergarn 620 20 Klintehamn	0498-242050	"
	Kent Johansson ledamot	Sigwards, Eskelhem 620 20 Klintehamn	0498-245030	"
	Robert Öberg ledamot	Mafrids, Västergarn 620 20 Klintehamn	0498-245144	"
	Kjell Pettersson ledamot	Bjästavs, Sanda 620 20 Klintehamn	0498-242080	"
	Gunvor Westberg ledamot	Ammor, Västergarn 620 20 Klintehamn	0498-245053	"
	Hans Öberg suppleant	Lilla Mafrids, Västergarn 620 20 Klintehamn	0498-245055	"
	Benny Thomsson suppleant	Mafrids, Västergarn 620 20 Klintehamn	0498-245080	"
Barbro Nilsson suppleant	Övide, Västergarn 620 20 Klintehamn	0498-245011	"	

Hur man överklagar hos regeringen

Om Ni är missnöjd med länsstyrelsens beslut, kan Ni överklaga detta hos regeringen, miljö- och naturresursdepartementet.

Det gör Ni genom att i brev till regeringen

- tala om vilket beslut Ni överklagar, t ex genom att ange ärendets nummer (diarienumret) och
- redogöra för dels varför Ni menar att länsstyrelsens beslut är felaktigt, dels hur Ni anser att beslutet skall ändras.

Ni undertecknar brevet, förtydligar namnteckningen och uppger postadress och telefonnummer.

Om Ni har handlingar eller annat som Ni anser stöder Er ståndpunkt, så bör Ni skicka med det.

Ni kan givetvis anlita ombud att sköta överklagandet åt Er.

Brevet skall lämnas/skickas till länsstyrelsen och inte till regeringen.

Länsstyrelsens adress och telefonnummer är: Länsstyrelsen i Gotlands län, 621 85 Visby, tel 0498/29 21 00.

Länsstyrelsen måste ha fått Ert brev inom tre veckor från den dag Ni fick beslutet, annars kan Ert överklagande inte tas upp.

Om något är oklart, så ring eller skriv till länsstyrelsen.

