



2024-05-13

Dnr 511-8875-2022

1286-204

Kontaktperson

Naturskyddsenheten
Gunilla Davidsson Lundh
010 - 224 10 00 (vxl)
skane@lansstyrelsen.se

Enligt sändlista

Förslag till bildande av naturreservatet Högestads mosse i Ystads kommun

Länsstyrelsens förslag till beslut

Med stöd av 7 kap. 4 § miljöbalken (1998:808) förklarar Länsstyrelsen det område som anges med kraftig svart punktstreckad linje på bifogad karta, Bilaga 1, som naturreservat. Beslutet riktar sig till var och en, fastighetsägare och innehavare av särskild rätt, vars rättigheter att använda mark- och vattenområden berörs inom reservatsområdet. Naturreservatets gränser ska märkas ut i fält enligt Naturvårdsverkets anvisningar.

För att uppnå och tillgodose syftet med naturreservatet ska de föreskrifter gälla, som anges nedan med stöd av 7 kap. 5, 6 och 30 §§ miljöbalken samt 22 § förordningen (1998:1252) om områdesskydd enligt miljöbalken m.m.

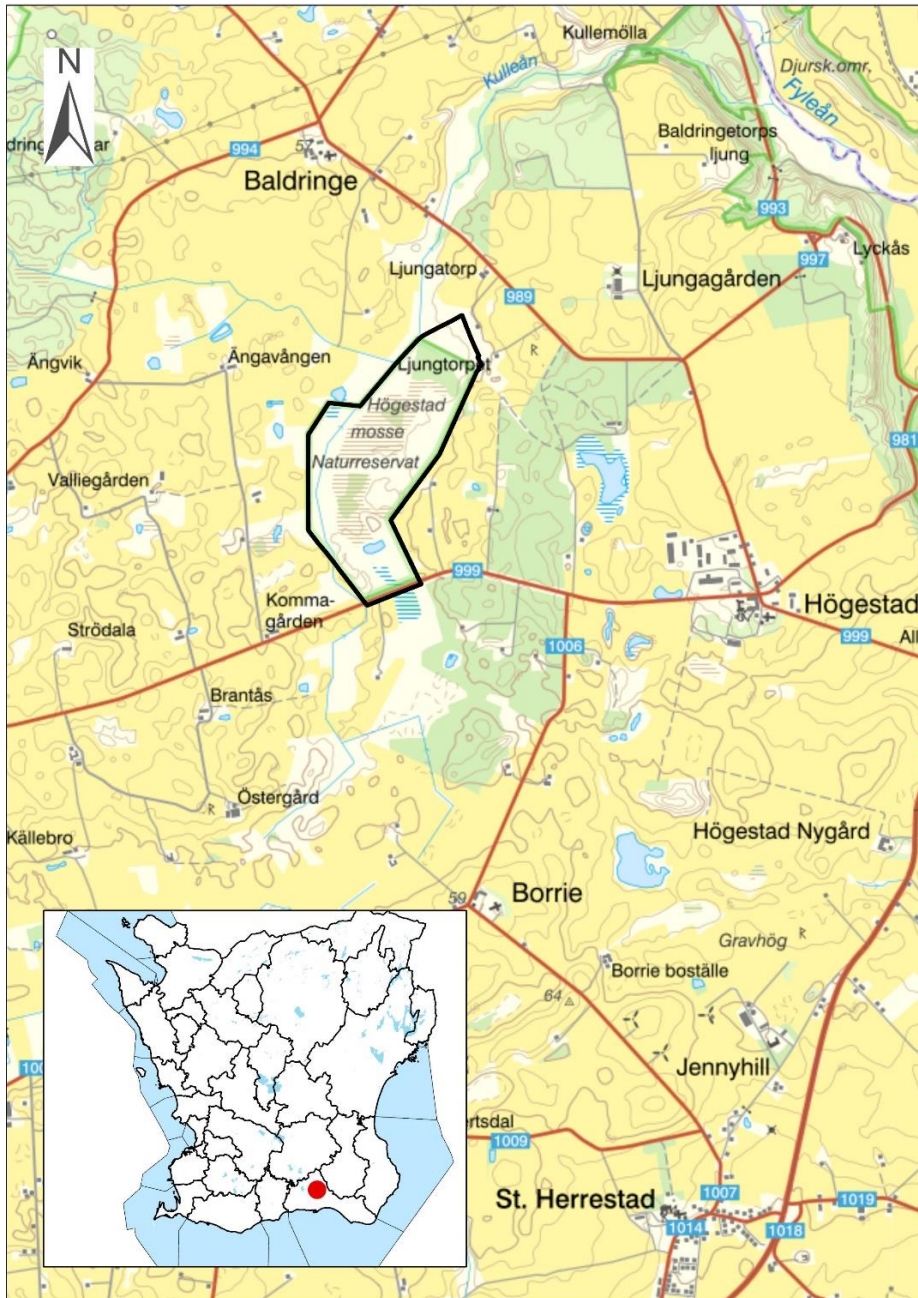
I enlighet med 3 § förordning (1998:1252) om områdesskydd enligt miljöbalken m.m. fastställer länsstyrelsen bifogad skötselplan, bilaga 3.

Länsstyrelsen upphäver med stöd av 7 kap. 7 § första stycket miljöbalken Länsstyrelsens beslut den 21 juni 1961 om bildande av naturreservatet Högestad mosse i Ystad kommun (Dnr III R 57 60, 1286-204) samt beslut om fastställande av skötselplanen för naturreservatet den 27 augusti 1979. Upphävandet gäller först när detta beslut vinner laga kraft.



2024-05-13

Dnr 8875-2022
1286-204



Naturreservatet Högestad mosse är beläget cirka 2 km väster om Högestad och avgränsas här med svart linje. © Lantmäteriet Geodatasamverkan.



2024-05-13

Dnr 8875-2022
1286-204

Uppgifter om naturreservatet

Namn	Högestads mosse
Kommun	Ystad
Natura 2000-ID	Högestads mosse SE0430114
NVR/DOS-ID¹	xxxxx/2001793
Gränser	Området begränsas av mitten av svart punktstreckad linje på till detta beslut bifogad karta (bilaga 1)
Fastigheter	Högestad 5:2, Högestad 11:1 (del av)
Markägarkategori	Enskild
Läge	2 km väster om Högestad kyrka
Centralpunkt	E: 427037 N: 6152601 (SWEREF99 TM)
Huvudavrinningsområde	Nybroån SE89000
Vattenförekomst	MS_CD:WA20574355
Inskrivna nyttjanderätter	12-LN-41 Krageholms säteri/gods m fl hemman (dikningsföretag)
Areal	84,3 ha
Förvaltare	Länsstyrelsen

Syftet med naturreservatet

Syftet med naturreservatet är att långsiktigt bevara och utveckla biologisk mångfald och att skydda, vårda och återställa värdefulla naturmiljöer. Områdets öppna betesmarker med inslag av rikkärr, fuktängar och småvatten med tillhörande ekosystem och biologiska mångfald ska bevaras, utvecklas och vid behov restaureras. Områdets hydrologi ska bevaras och utvecklas. Gynnsamt bevarandetillstånd ska upprätthållas för i området förekommande arter och livsmiljöer enligt EU:s art- och habitatdirektiv såväl som för nationellt fridlysta och rödlistade arter samt arter och biotoper som omfattas av nationella åtgärdsprogram.

Syftet uppnås genom att:

- tillförsel av växtnäringsämnen och bekämpningsmedel och användande av avmaskningsmedel samt stödutfodring förbjuds,
- hävden av området med bete i kombination med slätter fortsätter och utökas,
- fårbete förbjuds,
- uppväxande sly röjs bort fortlöpande för att förhindra igenväxning i betesmarkerna,
- riktade åtgärder för att gynna naturtypen rikkärr och hotade arter såsom stor ögontröst utförs och följs upp,
- områdets hydrologi bevaras och utvecklas för att gynna viktiga naturtyper såsom rikkärr,

¹ ID-nummer i Naturvårdsverkets databas Vic Natur.



2024-05-13

Dnr 8875-2022

1286-204

- småvatten bevaras, utvecklas och att nya anläggs vid behov och att de hålls fria från igenväxningsvegetation,
- bekämpa arter som inte har sin naturliga utbredning i området,
- skötsel och åtgärder utvärderas och anpassas till ny kunskap om rödlistade och fridlysta arter.

Inom området ska nödvändiga åtgärder vidtas för att uppnå syftet med naturreservatet. Syftet ska även uppnås genom att utvärdera och anpassa skötseln i överensstämmelse med ny kunskap om biologiska värden.

Reservatsföreskrifter

A. Föreskrifter med stöd av 7 kap. 5 § miljöbalken om inskränkningar i markägares och annan sakägares rätt att förfoga över fastighet inom naturreservatet.

Utöver föreskrifter och förbud i andra lagar och författningar är det förbjudet att:

1. avverka träd eller buskar eller bortföra död ved,
2. bedriva åkerbruk,
3. så eller plantera växter eller sätta ut djur,
4. plöja, spränga, gräva, schakta, tippa, dumpa, anordna upplag, eller på annat sätt skada mark eller småvatten,
5. uppföra byggnad eller annan anläggning, exempelvis mast, vindkraftverk eller liknande,
6. anlägga väg eller dra fram mark- eller luftledningar,
7. dika eller dränera,
8. använda kemiska eller biologiska bekämpningsmedel, stödutfodra eller tillföra växtnäringsämnen eller jordförbättringsmedel,
9. sambeta med gödslad mark,
10. låta betesdjur som behandlas med långtidsverkande avmaskningsmedel beta,
11. hålla får på bete,
12. utfodra vilt,
13. utföra åtgärder som kan påverka områdets hydrologi och vattenkvalitet negativt.



2024-05-13

Dnr 8875-2022

1286-204

B. Föreskrifter med stöd av 7 kap. 6 § miljöbalken om markägares och annan sakägares skyldighet att tåla visst intrång.

För att tillgodose syftet med naturreservatet förpliktas markägare och innehavare av särskild rätt till fastighet att tåla att följande anordningar och åtgärder vidtas inom naturreservatet:

1. utmärkning av, skyltning och upplysning om naturreservatet,
2. hävd genom bete och/eller slåtter, naturvårdsbränning samt uppförande av stängsel på mark som anges som betesmark,
3. avverkning och bortforsling av sly, träd och buskage i betesmarkerna,
4. utförande av åtgärder för att gynna rikkärr och kalkfuktäng, som t.ex. restaurering i form av schaktning och åtgärder i befintliga diken,
5. utförande av åtgärder för att gynna småvatten, som t.ex. rensning för att hindra igenväxning och anläggning av våtmarker,
6. borttagning av fisk och kräftor i småvatten för att gynna groddjur,
7. inplantering eller insådd av inhemska arter vilka är knutna till biotoperna i naturreservatet,
8. uppföljning av områdets bevarandemål, skötsel och miljöövervakning inom hela reservatet,
9. åtgärder i syfte att motverka skador som orsakas av vilt,
10. bekämpning av för området främmande och/eller invasiva arter.
11. utförande och underhåll av anläggningar och anordningar såsom stättor och parkering.

C. Ordningsföreskrifter med stöd av 7 kap. 30 § miljöbalken om rätten att färdas och vistas samt ordningen i övrigt inom naturreservatet.

Utöver föreskrifter och förbud i andra lagar och författningar är det förbjudet att:

1. ta bort, gräva, borra, måla eller på annat sätt skada mark, sten, naturföremål eller kulturlämningar,
2. elda annat än med friluftskök,
3. medvetet störa betesdjur,
4. ta med hund eller annat sällskapsdjur som inte hålls i fysiskt koppel,
5. gräva upp eller plocka växter,
6. uppföra någon form av anläggning eller placera ut för naturreservatet främmande föremål,
7. plantera eller så in växter eller sätta ut djur.

Vidare är det förbjudet att utan länsstyrelsens skriftliga tillstånd:

8. fånga insekter, spindlar, snäckor eller andra ryggradslösa djur,



2024-05-13

Dnr 8875-2022

1286-204

Undantag från föreskrifter

Ovanstående föreskrifter under A och C utgör inte hinder för:

- förvaltaren av naturreservatet, eller den som förvaltaren utser, att utföra de åtgärder som behövs för reservatets vård och skötsel enligt vad som framgår av föreskrifterna under B ovan,
- Länsstyrelsens tillsyn av området,
- underhållsrensning av lagakraftvunna dikningsföretag eller lagliga diken. Inför utförande av arbetet ska naturreservatets förvaltare informeras om åtgärden.
- drift, underhåll och ombyggnad inom gällande ledningsrätt, servitut eller nyttjanderätter av vid tidpunkten för detta beslut befintliga ledningar och anläggningar tillhörande staten, kommunen, el-, energi- och teledistributör. Inför utförande av arbetet ska naturreservatets förvaltare informeras om åtgärden. Vid akuta underhållsåtgärder kan förvaltaren informeras i efterhand, dock senast inom fem arbetsdagar från det att arbetet har inletts.

Föreskriften **A1** gäller inte de viltremisser under förutsättning att avverkning kan ske utan betydande markskador, enligt kartbilaga 2.

Föreskriften **A4** gäller inte för tillfälliga upplag i samband med skötsel av markerna.

Föreskriften **A5** gäller inte för mobila jakttorn.

Föreskriften **A8** gäller inte för övergångsutfodring av betesdjur i maximalt två veckor vid betessläpp och installation.

Föreskriften **A10** gäller inte vid behandling av parasitangrepp som konstaterats under pågående betessäsong om korttidsverkande preparat används.

Föreskriften **A12** gäller inte för åtling, t.ex. med foderautomat med högst 1 kg foder per dygn, för att underlätta vid jakt. Omfattning och plats för åtling ska överenskommas med naturreservatets förvaltare.

Föreskriften **C4** gäller inte i samband med jakt eller vallning av betesdjur.

Föreskrift **C8** gäller inte vid hävning, handplockning eller annan selektiv metod som inte förstör djurets livsmiljö, med efterföljande återutsättning inom naturreservatet. Kravet på återutsättning gäller inte enstaka beläggsexemplar av svårbestämda arter av varje art under förutsättning att fynden registreras i Artportalen, eller motsvarande databas för hotade arter, och att insamlandet inte bryter mot fridlysningsbestämmelserna.

2024-05-13

Dnr 8875-2022

1286-204

Upplysningar

Länsstyrelsen får enligt 7 kap. 7 § miljöbalken, om det finns särskilda skäl, lämna dispens från meddelade reservatsföreskrifter. Vid sidan av föreskrifterna för naturreservatet gäller annan lagstiftning som vanligt, till exempel följande:

- 7 kap 28a-b §§ miljöbalken med krav på tillstånd för att bedriva verksamhet eller vidta åtgärder som på ett betydande sätt kan påverka naturmiljön i ett Natura 2000-område,
- Fridlysningsbestämmelser. Alla vilda fåglar och däggdjur samt deras ägg, ungar och bon är fredade enligt jaktlagen (1987:259). Vissa svamp-, växt- och djurarter är fridlysta enligt 8 kap miljöbalken och artskyddsförordningen,
- 7 kap miljöbalken med bestämmelser om områden som omfattas av biotopskydd (11-11b §) eller strandskydd (13-18 §§),
- 7 kap 1 § miljöbalken. Var och en som utnyttjar allemansrätten eller annars vistas i naturen ska visa hänsyn och varsamhet i sitt umgänge med den,
- 7 kap. 7 § första stycket miljöbalken den delen av förordnande av skydd för landskapsbilden enligt 19 § naturvårdslagen,
- Anmälningssplikten enligt 12 kap 6§ miljöbalken för verksamheter eller åtgärder som väsentligen kan komma att ändra naturmiljön gäller även om de inte är förbjudna enligt reservatets föreskrifter,
- Anmälnings- eller tillståndsplikt enligt 11 kap miljöbalken för verksamheter som innebär påverkan på vattens djup eller läge, exempelvis anläggningsarbeten i vatten, dämning, vattenbortledning eller anläggning av våtmark,
- 2 kap, Kulturmiljölagen (1988:950) med bestämmelser om skydd av fornlämningar mm,
- Terrängkörningslagen (1975:1313) och terrängkörningsförordningen (1978:594) med vissa förbud mot körning i terräng,
- 15 kap 26 § miljöbalken om förbud mot nedskräpning,
- Lokala, kommunala ordningsföreskrifter,
- Transportstyrelsens bestämmelser för civil luftfart, t ex:
 - * deras föreskrifter om flygning med flygskärm (LFS 2007:44 med tillhörande ändringar). Enligt LFS 2007:44 gäller bland annat att flygskärm inte får manövreras på ett vårdslöst eller hänsynslöst sätt så att andras liv eller egendom utsätts för fara eller så att människor eller djur skräms eller störs (21 §),
 - * deras föreskrifter om obemannade luftfartyg (drönare) TSFS 2017:110. Dessa föreskrifter reglerar bl a det obemannade luftfartygets avstånd till människor och djur för att ingen eller inget ska komma till skada och säger även att de kategorier av obemannade luftfartyg som endast får flygas inom synhåll från operatören inte får flygas på en högre höjd än 120 m över mark- eller vattenytan i okontrollerat luftrum.



2024-05-13

Dnr 8875-2022

1286-204

Allemansrätten

Allemansrätten har stor betydelse för våra möjligheter att vistas i naturen, den ger oss alla möjligheten att tillfälligt och hänsynsfullt vara i naturen. Även organisationer och turistföretag kan dra nytta av allemansrätten i sin verksamhet även om allemansrätten i grunden gäller för enskilda individer. Samtidigt medför allemansrätten också skyldigheter att inte förstöra något eller störa markägaren eller andra som är ute i naturen. Större grupper bör samråda med markägaren. Inom naturreservat kan delar av allemansrätten vara begränsad genom reservatsföreskrifter.

Vid aktiviteter som inte förbjuds av reservatsföreskrifterna men som kan medföra en väsentlig förändring av naturmiljön, ska anmälan om samråd enligt 12 kap 6 § Miljöbalken ske med Länsstyrelsen. Samråd kan krävas för stora tävlingar, evenemang eller aktiviteter som medför omfattande slitage eller markskador

Beskrivning av området

Högestads mosse ligger 2 km väster om byn Högestad i Ystad kommun i ett småkuperat landskap. De omgivande markerna utgörs till största delen av jordbruksmark bestående av åker- och betesmark. Bergarten består av mörk ler med slamsten, lersten och silsten och jordarten består av isälvsediment, morän, sand och organisk jordart. Området ingår i Sydsveriges sedimentära berggrundsområde.

Högestads mosse har en lång kontinuitet som öppen slåtter- och betesmark och det har även brutits torv i området vilket de öppna vattensamlingarna vittnar om.

De biologiska värdena i området är höga och här finns den för Skåne ovanliga naturtypen rikkärr som hyser många hotade arter. I områdets rikkärr förekommer en av landets största populationer av stor ögontröst (EN) vilket gör området unikt. Rikkärren omgärdas främst av högörtängar, men här finns även små ytor med fuktängar och på högre liggande mark förekommer silikatgräsmarker. Artrikedomen vad gäller kärlväxter är hög, cirka 280 olika arter kärlväxter har noterats varav 13 av dem är rödlistade. Naturreservatet är även ett betydelsefullt område för groddjur med förekomst av större vattensalamander, klockgroda, lökgroda (VU) och lövgroda. Högestad mosse är även en viktig lokal för häckande, rastande och födosökande fåglar såsom tofsvipa (VU), enkelbeckasin, grönfink (EN), gulspurv (NT), kricka (VU) och sånglärka. Större delen av området är även ett Natura 2000-område. Revidering av bevarandeplanen för Natura 2000-området pågår. Natura 2000-naturtyperna har setts över i samband med revideringen av skötselplanen och kommer att inarbetas i den reviderade bevarandeplanen.

Tabell 1. Natura 2000-naturtyper med uppdaterade arealer 2024 samt utpekade arter. * (asterisk) betyder prioriterad naturtyp enligt habitatdirektivet. • (romb) betyder ny art som inte har blivit beslutad av Regeringen.

2024-05-13

Dnr 8875-2022

1286-204

Naturtyp	Fullgod bevarandestatus (ha)	Icke fullgod bevarandestatus (ha)	Total areal (ha)
* Silikatgräsmarker (6270)	11,4	2,8	14,2
Fuktängar (6410)	2,8	2,7	5,5
Högörtängar (6430)	0	18,0	18,0
Öppna mossar och kärr (7140)	0	0,4	0,4
Rikkärr (7230)	0,5	7,4	7,9

Total areal naturtyper (ha)	46,1
Total areal Natura 2000-område (ha)	79,4

Natura 2000-art	Bevarandestatus
Kalkkärrsgrynsnäcka – <i>Vertigo geyeri</i> (1013)	Icke fullgod
Smalgrynsnäcka – <i>Vertigo angustior</i> (1014)	Icke fullgod
Större vattensalamander <i>Triturus cristatus</i> (1166)	Fullgod
♦ Klockgroda – <i>Bombina bombina</i> (1188)	Fullgod

Högestads mosse ligger förhållandevis nära och på cykelavstånd från de små samhällena Sövestad och Högestad i Ystad kommun. Trots det är besöksstrycket inte stort vilket troligen beror på att området utgörs av betesmark och att delar av området utgörs av kärrmark vilket påverkar tillgängligheten. Det finns stättor för att underlätta framkomligheten i området och två mindre parkeringar i anslutning till Högestadvägen i södra delen. Området bedöms inte vara lämpligt att utvecklas ytterligare för att främja rekreations- och friluftslivsvärden.

Skälen för beslutet

Högestads mosse hyser höga biologiska värden både vad gäller naturtyper och arter och det förekommer ett flertal rödlistade arter i området. Här finns naturtyper som rikkärr, fuktängar, högörtängar, silikatgräsmarker och öppna mossar och kärr. Rikkärr är en prioriterad och ovanlig naturtyp i Skåne som hyser flera hotade arter, bl a stor ögontröst som är rödlistad (starkt hotad) och som omfattas av ett nationellt åtgärdsprogram för hotade arter. Området har även stor betydelse för ett flertal groddjur. Den utökade delen består av betesmarker och kommer att komplettera områdets naturvärden.

De prioriterade bevarandevärdena är framför allt att långsiktigt skydda och utveckla områdets rikkärr och dess hävdsgynnade värden samt att utveckla gynnsam bevarandestatus för de ingående naturtyperna enligt EU:s art- och habitatdirektiv.



2024-05-13

Dnr 8875-2022

1286-204

För att naturvärdena ska bestå och utvecklas är det viktigt att betesmarkerna betas och/eller slåttas och sköts på ett naturvårdsinriktat sätt vilket innebär att ingen gödning eller stödutfodring får ske och att inga kemiska bekämpningsmedel får användas. Det är även viktigt att bevara en naturlig hydrologi i området för att gynna arter som är knutna till rikkärren samt de småvatten som finns i reservatet.

Större delen av området är ett Natura 2000-område enligt EU:s art- och habitatdirektiv, vilket innebär att Sverige har förbundit sig att bevara utpekade arter och naturtyper och att åtgärder ska vidtas för att gynnsam bevarandestatus ska uppnås.

För att stärka skyddet i området och för att inarbeta Natura 2000 har syftet med naturreservatet omformulerats och preciserats. Det har även kompletterats med bevarande av Natura 2000, dess naturtyper och arter, samt med arter och biotoper som ingår i nationella åtgärdsprogram. Beslutets föreskrifter har också uppdaterats.

Föreskrifterna är anpassade till reservatets syften och värden. Flertalet föreskrifter enligt 7 kap. 5 § Miljöbalken motsvarar föreskrifterna i reservatsbeslutet från 1961. Förändringar för att stärka skyddet har gjorts enligt följande:

- Föreskrift om förbud att *bedriva åkerbruk* har lagts till då detta skulle vara ett hot mot den biologiska mångfalden.
- Föreskrift om förbud att *så eller plantera växter eller sätta ut djur* har lagts till då detta skulle innebära ett hot mot den sällsynta och rika floran och faunan i området.
- Föreskrift om förbud att *plöja, spränga, gräva, schakta, tippa, dumpa, anordna upplag, eller på annat sätt skada mark eller småvatten* har lagts till.
- Förbud mot *bebyggelse* har kompletterats med *annan anläggning exempelvis mast, vindkraftverk eller liknande*.
- Förbud mot *väganläggningar* har kompletterats med att *dra fram mark- eller luftledning*.
- Förbud mot *dränering* har kompletterats med att *dika*.
- Föreskrift om förbud att använda *kemiska eller biologiska bekämpningsmedel, stödutfodra eller tillföra växtnäringsämnen eller jordförbättringsmedel* har lagts till.
- Föreskrift om förbud att *sambeta med gödslade marker* har lagts till eftersom det ger en indirekt gödningspåverkan som är negativ för den biologiska mångfalden.
- Föreskrift om förbud om *användning av avmaskningsmedel* har lagts till eftersom det är negativt för den biologiska mångfalden.
- Förbud mot att *hålla får på bete* har lagts till då dessa medför en negativ påverkan på den känsliga floran.



2024-05-13

Dnr 8875-2022

1286-204

- Förbud mot att *utfodra vilt* har lagts till. Det finns i dagsläget problem med ökat antal vildsvin och kronhjort, både inom reservatet och i intilliggande skyddade områden. Viltutfodring kan innebära ökad överlevnad av unga individer vilket påverkar viltstammarnas storlek varför det finns skäl att begränsa viltutfodring.
- Förbud mot att *utföra åtgärder som kan påverka områdets hydrologi och vattenkvalitet negativt* har lagts till. Detta för att skydda de viktiga naturvärdena i rikkärr och småvatten.

Vad gäller föreskrifter med stöd av 7 kap. 6 § miljöbalken om markägares och annan sakägares skyldighet att tåla visst intrång har dessa kompletterats och preciserats så att de ger stöd för områdets förvaltning så att syftet med skyddet kan tillgodoses.

Beträffande ordningsföreskrifter med stöd av 7 kap. 30 § Miljöbalken om rätten att färdas och vistas samt ordningen i övrigt inom naturreservatet görs ändringar i syfte att modernisera språkbruket och att utveckla och precisera dem. Några föreskrifter stryks eller ändras för att tillgodose allmänhetens behov av rekreation och för att undvika onödiga inskränkningar i allemansrätten.

Eftersom områdesskyddet från 1961 har en otydlig gräns mot den angränsande betesmarken i norr och dessutom har otillräckliga föreskrifter samt att området numera utgörs av ett Natura 2000-område anser Länsstyrelsen att det finns behov av att utöka skyddet för området dels genom en geografisk utökning, dels genom att stärka föreskrifterna.

När beslut om bildande av naturreservatet Högestad mosse vinner laga kraft upphävs beslutet om naturminnet Högestad mosse. Enligt 9 § lagen om införande av miljöbalken gäller beslut som har meddelats före miljöbalkens ikraftträdande om att skydda och vårda ett område samt beslut om ändring av tidigare sådana beslut fortfarande. Vidare anges att sådana beslut ska anses meddelade med stöd av motsvarande bestämmelser i miljöbalken. Enligt 7 kap 7 § miljöbalken får upphävande av beslut meddelat enligt 4–6 §§ miljöbalken endast ske om det finns synnerliga skäl. Länsstyrelsen bedömer att synnerliga skäl föreligger eftersom det nya naturreservatet har ett tydligare syfte och skärpta föreskrifter i förhållande till det tidigare skyddet.

En ytterligare förutsättning för att få upphäva gällande beslut enligt 7 kap. 4–6 §§ miljöbalken är att intrånget i naturvärdet kompenseras i skäligen utsträckning på naturreservatet eller på något annat område, jfr 7 kap. 7 § fjärde stycket miljöbalken. I det upphävda beslutets ställe fattar Länsstyrelsen ett nytt beslut om bildande av naturreservatet Högestads mosse. Upphävandet av det befintliga naturreservatet kompenseras genom att det nya reservatet har ett starkare skydd samt innehåller ett

2024-05-13

Dnr 8875-2022
1286-204

tydligare syfte. Vidare gör Länsstyrelsen bedömningen att ett nytt beslut inte försvårar allmänhetens nyttjande av området i någon större omfattning.

Av ovan redovisade skäl och med syfte att långsiktigt bevara biologisk mångfald och att vårda och bevara värdefulla naturmiljöer samt för att skydda, återställa eller nyskapa värdefulla naturmiljöer för skyddsvärda arter bör det angivna området avsättas som naturreservat. Länsstyrelsen bedömer att området är prioriterat för områdesskydd enligt vägledningen för hantering av Natura 2000-områden.

Inom området finns utpekade värdekärnor för sumpskog och gräsmark. Området är viktigt ur ett landskapsperspektiv, som grön infrastruktur, då det ligger inom värde-trakter för småvatten, småvatten för groddjur, limniska värden och öppna våtmarker. Området bidrar på så sätt till en god konnektivitet på landskapsnivå.

Länsstyrelsens bedömning

Länsstyrelsens bedömning är att området bör avsättas som naturreservat av ovan redovisade skäl med syfte att långsiktigt bevara biologisk mångfald, att vårda och bevara värdefulla naturmiljöer, att skydda och återställa värdefulla naturmiljöer för skyddsvärda arter.

Området är utpekat i myrskyddsplanen samt i länets våtmarksinventering och länets naturvärdesöversikt som ett klass 1 objekt. Området omfattas av riksintresse för naturvård och friluftsliv enligt 3 kap. 6§ miljöbalken. Skyddet bidrar till att uppnå miljömålen "Ett rikt växt- och djurliv", "Ett rikt odlingslandskap" och "Myllrande våtmarker".

Högestad mosse omfattas inte av andra riksintresse än ovan nämnda. Förordnandet är förenligt med grundläggande bestämmelser för hushållning med mark- och vattenresurser samt med kommunens översiktsplan. Området är utpekat som klass 1 i den regionala Naturvärdesöversikten.

Ekosystemtjänstbedömning

Länsstyrelsen har gjort en bedömning av vilka effekter inrättande naturreservatet har på olika ekosystemtjänster och har kommit fram till att det inverkar positivt på flertalet ekosystemtjänster, se tabell nedan.² Bedömningen är att påverkan på ekosystemtjänsterna sammantaget stärker motiven för inrättande av naturreservatet.

² Enligt Naturvårdsverkets förslag på ekosystemtjänster inom olika naturtyper [Beslut om att bilda naturreservat – innehåll och utformning \(naturvardsverket.se\)](#)

2024-05-13

Dnr 8875-2022

1286-204

Kategori	Ekosystemtjänst	Inverkan
Försörjande	Genetiska resurser hos vilda arter	Positiv
Försörjande	Jakt, bärplockning och annan vild föda	Positiv
Försörjande	Produktion av kött	Positiv
Reglerande och upprätthållande	Livsmiljöer som t.ex. lek- och spelplatser, boplatser och rastplatser för fåglar.	Positiv
Reglerande och upprätthållande	Kolbindning utförd av växter	Positiv
Reglerande och upprätthållande	Dämpning av avrinning och flöden	Positiv
Reglerande och upprätthållande	Upprätthållande av markens struktur	Positiv
Kulturella	Naturarv, exempelvis bevarandet av naturens värden för framtida generationer.	Positiv
Kulturella	Icke organiserat friluftsliv	Positiv
Kulturella	Resurs för forskning	Positiv
Stödjande	Biologisk mångfald inkl. bevarande av genpool, habitat och hotade arter	Positiv

Ärendets handläggning

Naturreseptatet Högestads mosse bildades år 1961 och 2004 blev det fastställt av EU-kommissionen som ett Natura 2000-område inom habitatdirektivet (SCI). En skötselplan för området blev fastställd 1979.

År 2022 kom det önskemål internt från länsstyrelsen om att det fanns behov av att revidera både beslut och skötselplan för Högestads mosse. Då området blivit Natura 2000-område finns det behov av att stärka skyddet genom tillägg av nya föreskrifter för att kunna uppnå de bevarandemål som finns för Natura 2000-området, men även för att reservatet ska få bästa tänkbara skötsel. Det har vid revideringen också uppdagats att den angränsande betesmarken i den norra delen bör ingå i naturreseptatet då detta skulle utgöra en mer naturlig reservatsgräns samt att den delen har potential att hysa framtida höga naturvärden. Länsstyrelsen har i samråd med markägaren samt reservatets förvaltare upprättat förslag till syfte, föreskrifter och skötselplan. Markägaren kommer att kompenseras för det intrång naturreseptatet innebär genom en intrångsuppgörelse med Länsstyrelsen Skåne under våren/sommaren 2024.



2024-05-13

Dnr 8875-2022
1286-204

Skötselplan och förvaltning av naturreservatet

Skötselplan

Enligt 3 § förordning (1998:1252) om områdesskydd enligt miljöbalken m.m. ska en skötselplan ingå i varje beslut om bildade av ett naturreservat. Skötselplanen utgör bilaga 3 till detta beslut.

Förvaltning

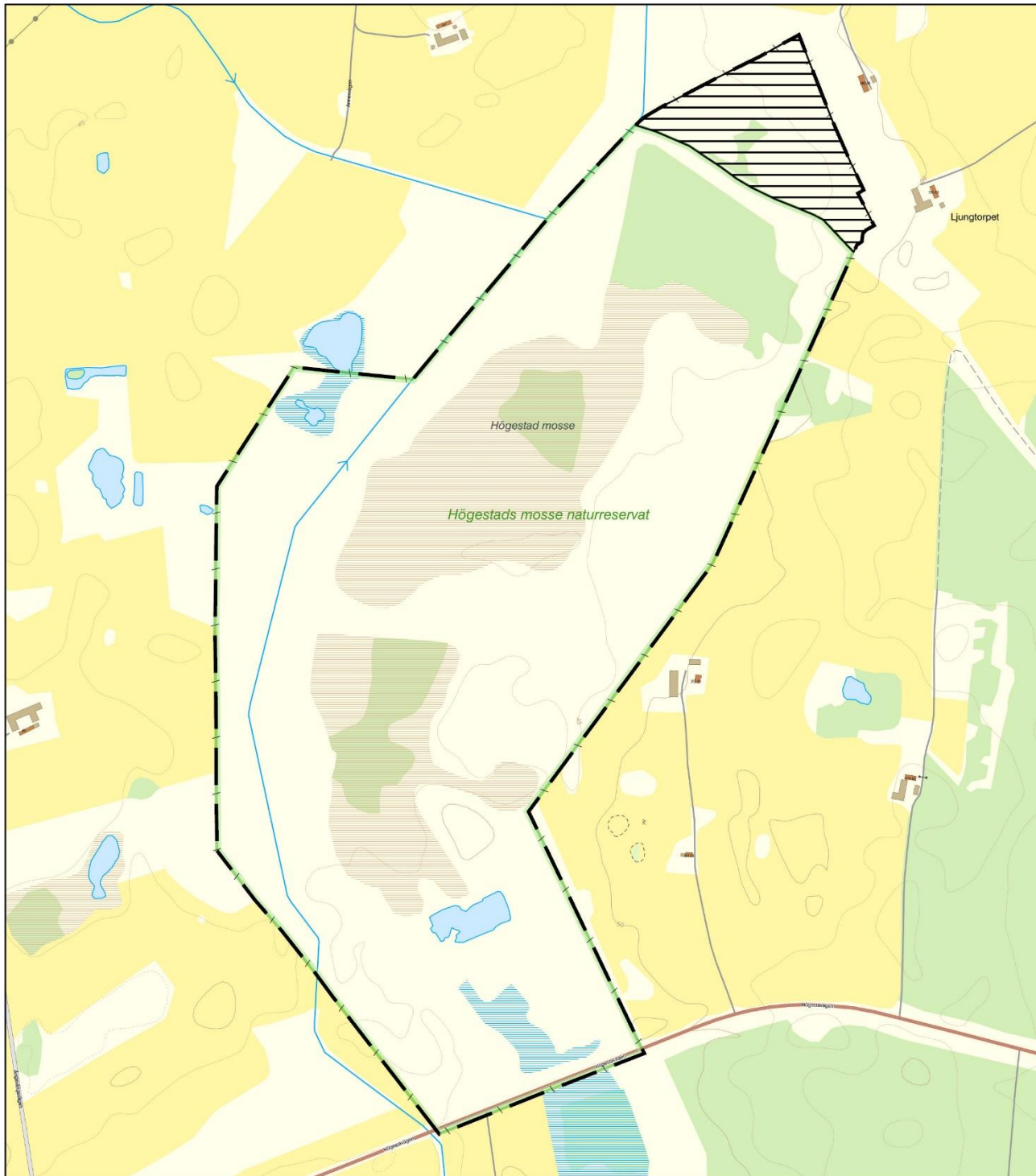
Länsstyrelsen är förvaltare av naturreservatet. Förvaltningen ska ske med insyn, delaktighet och i nära samråd med markägare, arrendatorer, berörda myndigheter och andra berörda vid förvaltningen.

Bilagor

1. Karta med naturreservatets avgränsning
2. Karta rörande föreskrifter meddelade med stöd av 7 kap. 6 § miljöbalken om markägares och annan sakägares skyldighet att tåla visst intrång.
3. Förslag till skötselplan



**Använd Länsstyrelsens e-tjänst för komplettering av eller yttrande i ärenden.
Klicka [här](#) för att komma till e-tjänsten.**

För information om hur Länsstyrelsen Skåne behandlar personuppgifter, se www.lansstyrelsen.se/dataskydd.

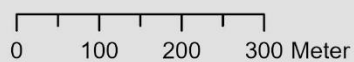


Bilaga 1. Naturreservatets gräns
 Naturreservatet Högestads mosse, Ystads kommun



-  Naturreservatets gräns
-  Utökning

Illustrationskarta till beslut för naturreservatet Högestads mosse
 Tillhör Länsstyrelsens beslut
 dnr 511-8875-2022



© Länsstyrelsen Skåne
 © Lantmäteriet Geodatasamverkan

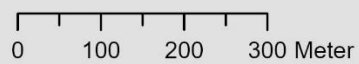


Bilaga 2. Karta med hänvisning till B-föreskrifter
 Naturreservatet Högestads mosse,
 Ystads kommun



Länsstyrelsen
 Skåne

-  Naturreservatets gräns
-  Betesmark
-  Damm
-  Viltremiss
-  Rikkärr



Illustrationskarta till skötselplan för
 naturreservatet Högestads mosse
 Tillhör Länsstyrelsens beslut
 dnr 511-8875-2022

© Länsstyrelsen Skåne
 © Lantmäteriet Geodatasamverkan